

PROGRAM

Program hospodárskeho a sociálneho rozvoja mesta Svit

Dokument prezentuje návrh programu rozvoja mesta Svit. Obsahuje popis a analýzu východných podmienok priestorovej rozvojovej politiky územia, špecifikuje víziu, ciele rozvoja, ich vzťahy a spôsob dosahovania cieľov formou návrhu typových projektov. V ďalšom cykle programovania sa vyžaduje analýza oblasti cieľov a spracovanie realizačných projektov a ich finančné a organizačné zabezpečenie.

Pohľady na mesto Svit



Obsah

1. Konceptia programu

- 1.1. Zdôvodnenie
- 1.2. Cieľ programu
- 1.3. Princípy programu
- 1.4. Finančné zabezpečenie rozvoja
- 1.5. Základné dokumenty rozvoja
- 1.6. Podklady pre spracovanie programu

2. Obsah a vízia programu

- 2.1 Požiadavky na obsah programu
- 2.2 Štruktúra dokumentu
- 2.3 Obsah dokumentu
- 2.4 Základné pojmy
- 2.5 Vízia programu

3. Popis a analýza potenciálu

- 3.1. Základné údaje územia
- 3.2. Ľudské zdroje
- 3.3. Sociálna infraštruktúra
- 3.4. Ekonomika
- 3.5. Technická infraštruktúra
- 3.6. Životné prostredie

4. Analýza problémov

- 4.1 Silné stránky (rezervy)
- 4.2 Slabé stránky (bariéry)
- 4.3 Príležitosti (možnosti)
- 4.4 Riziká (ohrozenia)
- 4.5 Súhrnná analýza

5. Stratégia a ciele programu

- 5.1. Vymedzenie smeru stratégie
- 5.2. Cieľové skupiny stratégie
- 5.3. Strategické ciele
- 5.4. Relevantnosť strategických cieľov voči vyšším programom
- 5.5. Súhrnná štruktúra cieľov mesta Svit

6. Špecifické ciele programu

- 6.1 Strategický cieľ č.1 – Zlepšenie základnej infraštruktúry
 - 6.1.1 Relevantnosť špecifických cieľov k vyšším cieľom
 - 6.1.2 Popis cieľov
- 6.2 Strategický cieľ č.2 - Rozvoj podnikania a ľudských zdrojov
 - 6.2.1 Relevantnosť špecifických cieľov k vyšším cieľom
 - 6.2.2 Popis cieľov
- 6.3 Strategický cieľ č.3 – Rozvoj cestovného ruchu
 - 6.3.1 Relevantnosť špecifických cieľov k vyšším cieľom
 - 6.3.2 Popis cieľov

6.4 Strategický cieľ č.4 - Riešenie životného prostredia

6.4.1 Relevantnosť špecifických cieľov k vyšším cieľom

6.4.2 Popis cieľov

7. **Zabezpečenie programu a manažment** (finančný, organizačný, riadiaci)

7.1 Plán programu

7.2 Návrh projektov realizácie programu

7.3 Finančné zabezpečenie

7.4 Etapy a postup realizácie programu

7.5 Organizácia a manažment programu

8. **Prílohy**

8.1 Zoznam skratiek

8.2 Charakteristika operačných programov NSRR 2007-2013

8.3 Odsúhlasenie cieľov a priorít (Dotazník poslancov)



Budova úradu mesta Svit

Úvod

Dokument programu je spracovaný na základe objednávky zastupiteľstva mesta Svit. Vychádza z nových pohľadov na vzťah územného plánovania a regionálnej politiky, ktoré sa v súčasnosti na konceptuálnej úrovni stále viac zblížujú a v častiach aj prelínajú. Ich spoločný kontext je obsiahnutý v pojme "politika priestorového plánovania", ktorá predstavuje zasahovanie zmien v územnej štruktúre podľa stanovených cieľov.

Proces, ktorý zastrešuje všetky činnosti týkajúce sa priestoru, územia a rozvoja činnosti mesta alebo regiónu je zložený z územného plánovania (územie), regionálnej politiky (hospodárska politika) a sektorovej (funkčná) politiky. Súčasný stav tohto procesu na úrovni mesta Svit je dokumentovaný v tomto materiály vo forme formulovania stratégie rozvoja na stanovené obdobie a spôsobu jej zabezpečenia.

1. Koncepcia programu

Formuluje východiská pre stratégiu a obsah programového dokumentu. Na základe zdôvodnenia potreby programu rozvoja definuje ciele a princípy s požadovanou väzbou na štruktúru programových dokumentov SR. Ďalej vymedzuje ich základné pojmy, obsah a rámec možnosti využitia finančných prostriedkov pre zabezpečenie realizácie programu. V závere predkladá stručnú formuláciu vízie rozvoja mesta.

1.1 Zdôvodnenie

Pre spracovanie programu rozvoja sú tri hlavné dôvody:

- a) program rozvoja je potrebné spracovať na základe zákona č. 503/2001 o podpore regionálneho rozvoja, ktorý stanovuje "vypracovávať, schvaľovať, riadiť a pravidelne vyhodnocovať plnenie programu rozvoja mesta,
- b) je nevyhnutným formálnym dokumentom ako podklad pre žiadosti o podporu na rozvoj zo štrukturálnych fondov EÚ a iných zdrojov na základe projektov,
- c) po verejnom odsúhlasení (občanmi, zastupiteľstvom) je hlavným strategickým plánovacím dokumentom na obdobie 5 až 10 rokov, ktorý integruje záujmy, zámery a zdroje všetkých ktorí na danom území žijú alebo vyvíjajú akúkoľvek činnosť.

1.2 Cieľ programu

Dokument formuluje stratégiu rozvoja mesta Svit na obdobie 5 až 10 rokov.

- Hlavnou úlohou programu je vytvorenie takej rozvojovej stratégie na lokálnej úrovni, ktorá na základe princípu partnerstva v rámci cyklického a iteračného charakteru plánovacích a programovacích činností vedie k inicializácii predovšetkým vlastných zdrojov na základe spolupráce a integrovania záujmov k prospechu a dynamickému rozvoju celého územia
- Stratégia programu rozvoja je vyjadrená strategickými (globálnymi) cieľmi, ktoré sú rozpracované do špecifických cieľov tak, aby sa program stal hlavným nástrojom pre činnosti usmerňovania a koordinácie opatrení a úloh na zabezpečenie týchto cieľov.
- Zabezpečenie cieľov (jeho opatrení a úloh) je vykonávané na základe spracovania projektov. Projekt čiastočne alebo úplne realizuje príslušný cieľ. Je chápaný ako proces (súbor činností) od prípravy, spracovania projektovej dokumentácie až po realizáciu a vyhodnotenie naplnenia cieľa (nie je to len projektová dokumentácia).
- V súlade s požiadavkami EÚ (prístupu "zdola-hore" a princípu partnerstva) je vhodné, aby sa obce a mestá združovali do mikroregiónu a koncentrovali zdroje (princíp koncentrácie). Program je potom podkladom a slúži tiež ako nástroj na tvorbu a koordináciu stratégie na vyšších programovacích úrovniach.

1.3 Princípy programu

Slovenská republika formuluje svoju regionálnu politiku v rámci Národného rozvojového plánu (NDP – National Development Program) v súlade s pravidlami EÚ pri ktorých zohľadňuje 4 základné princípy (programovanie, partnerstvo, koncentrácia a doplnkovosť).

Program rozvoja mesta má byť dokumentom rozvoja založenom na prístupe "zdola-hore", princípe partnerstva a v súlade s citovaným zákonom podľa ktorého mesto:

- spracúva, schvaľuje, riadi a pravidelne vyhodnocuje plnenie programu
- poskytuje súčinnosť pri príprave a realizácii programu VÚC v území regiónu
- poskytuje súčinnosť pri príprave regionálnych operačných programov
- spolupracuje pri zabezpečovaní rozvojových spoločných zámerov viac obcí, miest
- zriaďuje s inými obcami združenie k ekonomicko-sociálnemu rozvoju mesta a VÚC
- spracováva stanovisko k programom regionálneho rozvoja

Jednou z hlavných požiadaviek na program je, aby bol relevantný voči stratégii rozvoja celého regiónu formulovanej vo vyšších programových dokumentoch. V tomto prípade predložený dokument je spracovaný predovšetkým v súlade so zameraním na:

- Národný rozvojový plán SR (NDP) a jeho operačné programy
- Program hospodárskeho a sociálneho rozvoja Prešovského samosprávneho kraja

1.4 Finančné zabezpečenie rozvoja

na podporu regionálneho rozvoja možno použiť prostriedky:

- verejných zdrojov: z rozpočtu štátu, VÚC, mesta a štátnych fondov
- súkromných zdrojov fyzických a právnických osôb
- úvery a príspevky medzinárodných organizácií

doplňkovým zdrojom sú:

- prostriedky z fondov EÚ
(predovšetkým: štrukturálny fond na rozvoj regiónov, kohézny fond na oblasť životného prostredia a európsky fond rozvoja s medzinárodným partnerstvom)

príjemcovia môžu byť:

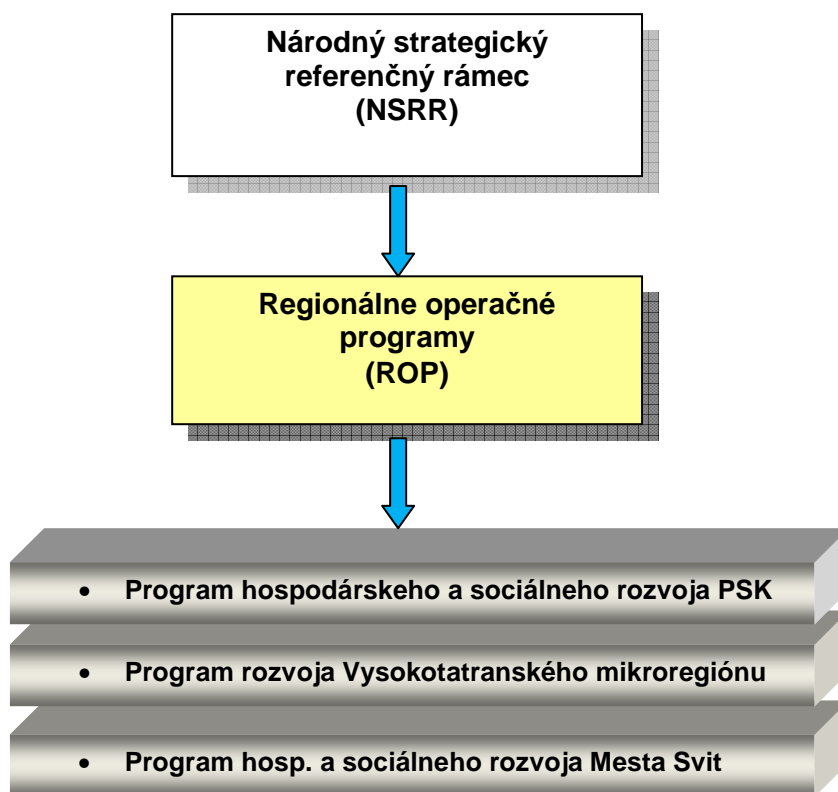
- podnikateľské subjekty, mesto a nimi založené právnické osoby, združenia obcí, miest
- neziskové, právnické osoby, ktoré predložia projekt v súlade s programami rozvoja

Financovanie z verejných zdrojov a fondov EÚ je stanovené legislatívnym rámcom a príslušnými smernicami a predpismi.

1.5 Základné dokumenty rozvoja

Program mesta vo svojich špecifických cieľoch sleduje ciele rozvoja, ktoré sú formulované vo vyšších plánovacích dokumentoch, ktorými sú:

- Národný strategický referenčný rámec
- Regionálne operačné programy
- Programy hospodárskeho a sociálneho rozvoja VÚC, mikroregiónov, miest a obcí



Tento program je spracovaný na základe zadania zastupiteľstvom mesta Svit. Program je podkladom pre spracovanie na úrovni okresu alebo pri združení viac obcí ako program rozvoja mikroregiónu. V súčasnosti mesto Svit podpisuje zmluvu do združenia 6 obcí (Batizovce, Gerlachov, Lučivná, Mengusovce, Štôla a mesto Svit) pod názvom „Vysokotatranský mikroregión“. Toto združenie bude spolupracovať a vzájomne si pomáhať pri zlepšovaní kvality života obyvateľov v tomto území.

1.6 Podklady pre spracovanie programu

Pre spracovanie programu boli použité tieto hlavné dokumenty a informácie:

- špeciálne dotazníky pre odborné pracovné skupiny zostavené vedením mesta (dotazník rozvoja, potenciálne možnosti rozvoja, dotazník analýzy a dotazník hodnotenia)
- zadanie územného plánu, jeho dokumentácia, štatistické a iné údaje
- konzultácie a prejednávanie problémov s predstaviteľmi samosprávy mesta

2. Obsah a vízia programu

2.1 Požiadavky na obsah programu

Obsah programu vychádza zo zákonom stanovených požiadaviek na tento typ dokumentu. Jeho základným požadovaným obsahom sú tieto časti:

- analýza ekonomického a sociálneho rozvoja mesta
 - stratégia, hlavné smery vývoja a stanovenie cieľov
 - priority a úlohy v rozvoji technickej a sociálnej infraštruktúry, životného prostredia, vzdelávania, kultúre a ďalších oblastiach
 - návrh finančného a administratívneho zabezpečenia programu
- Pre prvú časť dokumentu zahrňuje popis situácie potenciálu rozvoja v relevantných oblastiach ktoré sú špecifické pre mesto. Na základe popisu potenciálu je vykonaná podrobná analýza a jej zhrnutie.
- Z pohľadu špecifik a ich analýzy je formulovaná stratégia rozvoja mesta formou strategických, špecifických cieľov a výberu priorít, ktoré sú porovnávané s politikou rozvoja vo vyšších plánovacích dokumentoch (NDP, OP a VÚC).
- Jednu z nosných častí dokumentu tvorí podrobný popis jednotlivých špecifických cieľov do úrovne opatrení a úloh na ich zabezpečenie. Završením je vyhľadávanie a príprava vhodných projektov, ktoré vychádzajú z týchto cieľov.
- Finančný plán a organizačné zabezpečenie rešpektuje podmienky mesta pre realizáciu a hodnotenie úspešnosti stratégie formou jednotlivých projektov rozvoja. Rieši tiež postup pre verejné prejednanie a odsúhlasenie programu.

2.2 Štruktúra dokumentu

Dokument je zložený v podstate z troch hlavných blokov:

- analytická časť
- strategická časť
- manažment

Prvý analytický blok zahrňuje popis potenciálu mesta, jeho analýzu a záverečné zhrnutie metódou SWOT. Je podkladom pre formulovanie reálnych cieľov.

Druhý, najdôležitejší je zostavený s ohľadom na účel dokumentu, ktorým je stratégia. Tá cieľmi určuje smerovanie a zámery pre riešenie problémov rozvoja na stanovené obdobie.

Posledný blok obsahuje akčný plán programu, jeho zabezpečenie a riadenie realizácie jednotlivých cieľov formou projektov.

2.3 Obsah programu

Pokiaľ úvodná kapitola vymedzuje rámec programu ďalšie kapitoly dokumentu (v súlade s požadovaným obsahom) sú zložené v podstate z troch hlavných blokov:

a) analytická časť (popis potenciálu)

Zahrňuje popis všeobecných charakteristík mesta z hľadiska jej postavenia v území regiónu, prírodných podmienok, štruktúry obyvateľstva a osídlenia, ekonomiky, technickej a sociálnej infraštruktúry a ďalších údajov s dôrazom na špecifiká mesta.

Charakteristiky boli spracované na základe špeciálnych dotazníkov rozvoja, plánovacích podkladov územnej politiky a údajov mestského úradu.

Popis situácie potenciálu rozvoja v relevantných oblastiach ktoré sú špecifické pre mesto je podrobený analýze tak, aby bolo možné získať prehľad o možnostiach smerov rozvoja. Vlastná analýza umožnila po ich zhodnotení vymedziť rámec možnosti a obmedzení pre ciele programu s jej zhrnutím metódou SWOT.

b) strategická časť (definovanie cieľov a priorít)

Stratégia rozvoja je vyjadrená strategickými cieľmi s podrobnejšími špecifickými cieľmi, výberom priorít rozvoja a špecifikáciou opatrení alebo až úloh na ich zabezpečenie. Je spracovaná na základe analytickej časti a záverov SWOT. Štruktúra cieľov je zostavená z pohľadu špecifik vybraných problémových oblastí tak, aby ich bolo možné podporiť porovnaním relevantnosti k vyšším programovým dokumentom (v súlade s politikou rozvoja SR v plánovacích dokumentoch NDP a VÚC).

Završením je vyhľadávanie a príprava vhodných projektov, ktoré vychádzajú z cieľov a riešia problémy mesta s ohľadom na zabezpečenie finančných zdrojov, ako využiť súčasný majetok, na zosúladenie záujmov a vytváranie partnerských vzťahov. V tejto časti boli dominujúce predovšetkým konzultácie, informácie a výsledky prejednávania cieľov na úrovni predstaviteľov samosprávy a obyvateľov mesta

c) manažment programu (riadenie realizácie cieľov).

Posledný blok obsahuje manažment realizácie cieľov formou jednotlivých projektov (plán programu a spôsob jeho zabezpečenia). Preto z nosných časti a završením stratégie je výber typových projektov pre hodnotenie reálnosti cieľov a akčný plán ich realizácie. Finančný, časový a plán postupu je zostavený podľa predpokladaných možnostiach zdrojov.

Proces manažmentu (kontrola, monitoring, hodnotenie) je vykonávaný na základe plánu programu (finančný, časový plán, organizačné zabezpečenie), ktorý rešpektuje podmienky na realizáciu a hodnotenie úspešnosti stratégie formou realizácie jednotlivých projektov rozvoja v súlade s cyklickým a iteračným charakterom procesu strategického plánovania (nie je to jednorázový akt). Konečným aktom programu je jeho verejné prejednanie a odsúhlasenie samosprávnym orgánom.

2.4 Základné pojmy

Trvalo udržateľný rozvoj

Je podmienkou rozvoja, ktorý obmedzuje výnosy požiadavkou trvalého zachovania rozsahu služieb a kvality zdrojov v danom území. Pre neobnoviteľné zdroje berie v úvahu neustálu potrebu nahradzovania zdrojov. Pre obnoviteľné zdroje je to miera využívania do limitu regeneračných schopností.

Strategický cieľ

Predstavuje víziu, pohľad do budúcnosti, ktorý chceme dosiahnuť v danom území v najbližších 5 až 10 rokoch. Predstava života obyvateľov mesta/mikroregiónu a životných podmienok v časovom horizonte na koniec ktorého sme schopní reálne dospieť. Vízia je ekvivalentom pojmu strategický, globálny cieľ, hlavný strategický cieľ.

Priorita

Všeobecne predstavuje prednosť pred niečím, prednostný význam alebo právo, dôležitosť a prvenstvo v poradí. Pre tvorbu programov je pojem možné využiť pre stanovenie poradia (ohodnotenie) dôležitosti riešenia jednotlivých problémov zo zoznamu problémov. Poradie potom určuje, ktoré preferované problémy máme riešiť v projektoch.

Špecifický cieľ

Odvođený zo strategického cieľa s nadväznosťou na prioritu. Špecifický cieľ má byť merateľný. Má mieru, ktorej hodnoty vyjadrujeme pomocou merateľných jednotiek (počet osôb, bytov, obyvateľov, pracovné miesta, km, m², Sk a pod). Ciele, ktoré chceme dosiahnuť v danom čase a danom priestore mesta alebo regiónu sú stanovené hodnotami týchto mier.

Opatrenie

Prostriedok, ktorým po určitú dobu zabezpečujeme príslušnú prioritu. Ako súbor podmienok pre riešenie projektov a finančných podpor k jednému cieľu.

V programoch predstavuje konkretizáciu cieľov priority (napr. definíciu činností, ktoré program podporuje, kritéria pre výber projektov a ich sledovanie, kritéria pre žiadateľov podpory, pravidlá financovania).

Činnosť (aktivita)

V rámci programov a projektov je chápaný ako vecne, časovo, finančne, organizačne alebo inak vymedzený samostatný prvok, zahrňujúci skupinu krokov alebo podrobnejších úloh vykonávaných v procese programu/projektu so svojimi hmotnými alebo nehmotným vstupmi a výstupmi (výsledkami).

2.5 Vízia programu

Mesto Svit definuje svoju víziu týmito strategickými cieľmi:

- Zlepšenie základnej infraštruktúry**
- Rozvoj podnikania a ľudských zdrojov**
- Rozvoj cestovného ruchu**
- Riešenie životného prostredia**

Zlepšenie základnej infraštruktúry

Mesto spoločne so svojimi partnermi zlepši kvalitu života obyvateľov predovšetkým tým, že:

- vybudovaním plne funkčných prvkov infraštruktúry vytvorí dobré podmienky pre príjemné a bezproblémové bývanie jej obyvateľov,
- zlepši starostlivosť o ich životné potreby (sociálne, zdravotné, bytové) a zvýši ich kvalitu života podporou kultúry, športu a vzdelávania.

Na základe vytvorenia týchto podmienok očakáva aj spätnú väzbu a väčšiu iniciatívu obyvateľov na ďalší dynamický rozvoj mesta.

Rozvoj cestovného ruchu

Mesto využije jedinečnosť podtatranského územia a ľudského potenciálu pre svoj rozvoj cestou:

- tvorby marketingovej stratégie, zlepšením propagácie atraktivity územia a systémom získavania väčšieho počtu domácich a zahraničných návštevníkov,
- vybudovania turistickej infraštruktúry pre zvýšenie kvality služieb, koordináciou partnerov a v spolupráci s Vysokotatranským mikroregiónom.

Tieto aktivity zvýšia nielen zamestnanosť obyvateľov, ale výnosy prispievajú k celkovému kultúrnemu, sociálnemu a ekonomickému rozvoju nielen mesta Svit ale aj mikroregiónu.

Rozvoj podnikania a ľudských zdrojov

Vytvorí podmienky pre využívanie prírodného a ľudského potenciálu pre ekonomický rozvoj:

- tvorbou partnerstiev, podnikateľských podmienok a ponúk potenciálu mesta pre získavanie podnikateľov a zakladaniu podnikov,
- posilňovaním podmienok pre rozvoj MSP s modernými technológiami s podporou ich vzdelávania pre rôzne oblasti podnikania.

Tvorba týchto podmienok prispieje k zvýšeniu ekonomickej úrovne mesta. Okrem obchodného prínosu prinesie ďalší rozvoj ľudských zdrojov a následne zvýšenie úrovne života obyvateľov.

Riešenie životného prostredia

Vízia formuluje stratégiu pre zlepšenie životného prostredia so zameraním na:

- odstránenie chýb z minulosti, zlepšenie životného prostredia v oblasti odpadového hospodárstva, dopravy, zveľadenia a zvýšenia atraktívnosti mesta,
- ochranu prírodného a kultúrneho dedičstva, zabezpečenie zvýšenia vedomia obyvateľov s väzbou na cieľavedomé zveľadovanie a využívanie zdrojov.

Tento strategický cieľ vedie k podpore ostatných cieľov s ohľadom na trvalo udržateľný rozvoj mesta Svit a jeho okolia.

3. Popis a analýza potenciálu

Popis potenciálu je vykonaný v prehľadnej štruktúre podľa problémových oblastí spracovaných na základe dotazníkov. Obsahuje popis charakteristík (postavenie a väzby územia v regióne, prírodné podmienky, štruktúra obyvateľstva a osídlenia, ekonomika, technická a sociálna infraštruktúra a ďalších) mesta. Bol napĺňovaný na základe podkladov a konzultácií s jednotlivými predstaviteľmi samosprávy mesta.

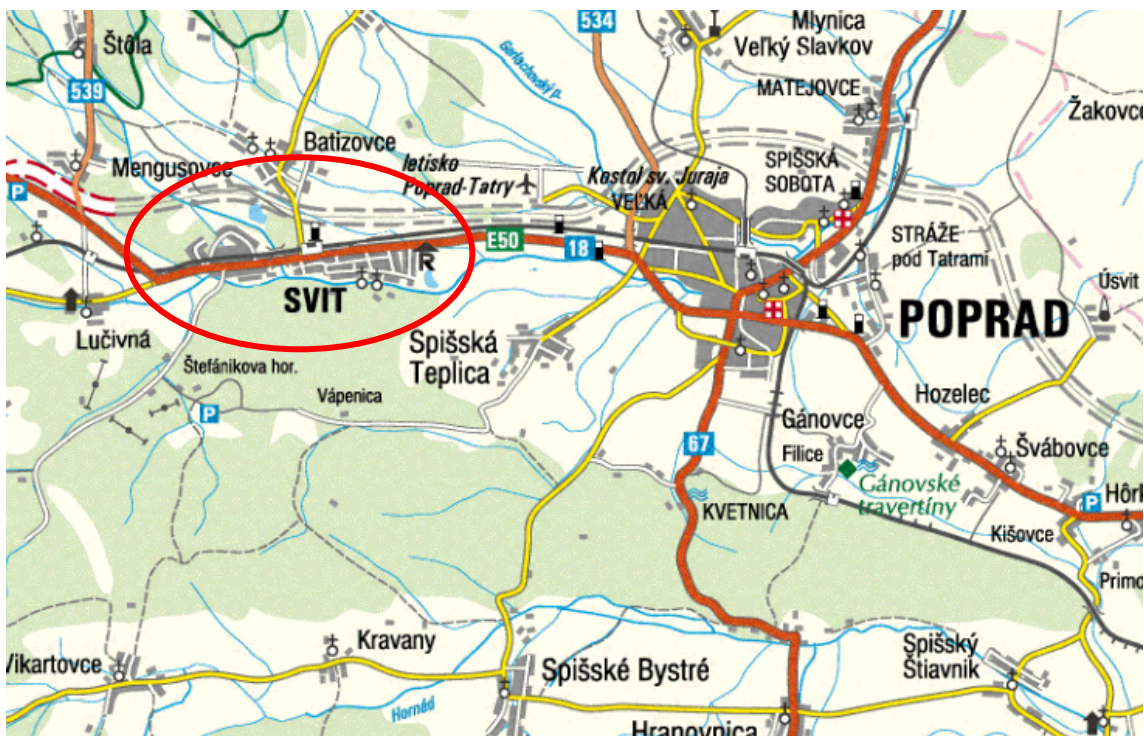
Popis stavu jednotlivých charakteristík mesta s dôrazom na jej špecifiká zhrňuje informácie, ktoré sú významné pri hľadaní využitia existujúceho potenciálu. Je to pre potreby analýzy problémov a ich príčin, definíciu cieľov tak aj pre následne využitie pre projekty (príprava, posudzovanie, hodnotenie) v širších súvislostiach rozvoja mesta.

Popis potenciálu je zameraný na tieto hlavné oblasti:

- a) základné údaje územia
- b) ľudské zdroje
- c) sociálna infraštruktúra
- d) ekonomika
- e) technická infraštruktúra
- f) životné prostredie

Každá časť je doplnená tabuľkou so základnými charakteristikami oblasti.

3.1 Základné údaje územia



Mesto

Mesto Svit sa nachádza v západnej časti Popradskej kotliny na údolnej nive rieky Poprad, pod úbočiami Kozích chrbtov a horského masívu Bôrik (cca 730 m.n.m.). Je jedno z najmladších miest SR. Mesto založil Tomáš Baťa v roku 1934, ako priemyselné sídlo. Má veľmi hodnotnú geografickú polohu v podporí Vysokých a Nízkych Tatier, v blízkosti mesta Poprad a v susedstve historických miest horného Spiša. Rozlohou katastra 472 ha patrí medzi najmenšie mesta SR, počtom obyvateľstva 7414 medzi malé mestá. Najväčšiu časť katastra tvorí zastavaná plocha (244 ha). Osídlenie má dvojpólový charakter (dve časti priemyselná, obytná) bez širších väzieb a s poddimenzovaným neurčitým centrom. Ďalší rozvoj územia bude riešený v súlade s ÚPD.

Väzby

Hlavným rozvojovým polom je mesto Poprad a Tatry, ktoré určujú jeho hlavné väzby. Silné väzby sú k susedným obciam (Lučivná, Štrba, Batizovce, Štôla, Šuňava, Mengusovce, Spišská Teplica a Liptovská Teplica). Svit dlhodobo poskytuje pre okolité obce pracovné príležitosti. Mesto je napojené na dopravné koridory nadregionálneho významu, železnicu Žilina– Košice, letisko Poprad - Tatry a cestnú sieť s budovanou diaľnicou D1. V meste je železničná stanica a prekladisko. Tieto väzby územia vytvárajú predpoklady a podmienky v ďalšom rozvoji mesta.

Oblasti

Charakteristiku mesta tvorí priemyselná zóna na ktorú je kontaktne napojená pôvodná obytná časť tzv. červená kolónia. Hlavná časť mesta sa rozprestiera východne od zóny priemyslu s hlavnou osou súbežnou so železničnou traťou a cestou 1/18. Takto v smere západ – východ vzniklo pásové bipolárne mesto bez výraznejšieho centra. Tento proces prebieha aj dnes. Severnú hranicu mesta tvorí diaľnica D1. Medzi ňou a železnicou je zóna rodinných domov Pod Skalkou. Mestom preteká rieka Poprad, ktorá ho delí tiež na dve časti. Pre rozvojové zámery sú voľné plochy na východnom a severnom okraji mesta (lokality Popradská voda, Zátoka, Borovično a Breziny) tak aj v existujúcom zastavanom území umožňujúce komplexný rozvoj mesta.

Infraštruktúra

V oblasti technickej infraštruktúry mesto je napojené na všetky základné siete plynu, elektriny, telekomunikácie a dopravy. Vodným zdrojom je Liptovská Teplička, kde sú dostatočné zásoby kvalitnej pitnej vody aj pre mesto Svit. Kanalizácia a čistička odpadových vôd, ktoré sú zastaralé vyžadujú rekonštrukciu. Vykurovanie je riešené z veľkej časti plynom. Územím mesta Svit prechádza hlavná línia plynovodu. V tejto oblasti je ďalší rozvoj zameraný na modernizáciu zlých častí sietí a ich rozširovanie v súvislosti s rozvojom mesta.

Dokumentácia

Mesto v súčasnosti obstaráva nový Územný plán (pracuje sa na jeho návrhu, spracované sú prieskumy a rozbor, schválené zadanie a je prerokovaný koncept). Má spracovaný projekt rekonštrukcie škôl a zdravotného strediska. Zatiaľ nerealizovala projekt typu EÚ. Pre ďalší rozvoj potrebuje mesto spracovať strategické plánovacie podklady pre prioritné problémové oblasti.

Charakteristika územia

Pôdny fond (ha/%)	Rozloha katastra: 472 ha		
	Poľnohospodárska pôda (ha): 100		orná (ha): 2
	lesy: 45	trvalé trávnaté porasty: 41	záhrady: 57
	lúky (ha): 36,3	zastavaná plocha: 244	vodná plocha: 1
	Ostatná plocha (ha): 83		

3.2 Ľudské zdroje

Obyvateľstvo.

Počet obyvateľov k termínu 2001 bol 7445. Od r. 1991 (7485) je výrazné spomalenie poklesu počtu obyvateľstva. Prírastky a úbytky sú kolísavé. V tomto období vykazuje trend znižovania úbytku, ktorý v roku 2002 prešiel do prírastku. Prognózou je mierny nárast počtu (rok 2010 cca 255, 2020 cca 400) ale aj starnutie obyvateľstva. Obyvateľstvo je s 96,5% slovenskej národnosti, nepatrné je rómske zastúpenie. Z hľadiska vierovyznania je 62,5% obyvateľov rímskokatolíckeho, 8,6% evanjelickej a 4,0% grécko-katolíckej cirkvi. Veľký podiel je bez vyznania (20,7%), ktorý výrazne prevyšuje priemer SR. Pomer muži/ženy je 48/52%. Mesto v rozvojom pláne bude venovať pozornosť všetkým skupinám obyvateľstva.

Bývanie.

Celkový počet domov je 869. Z toho je až 43 neobývaných, 10 je prechodne obývaných. Počet bytov je 2618, z toho 56 sú nájomné a 603 (24,2 %) v rodinných domoch. Obložnosť bytov 2,94 (EÚ 2,5) a úroveň bývania je dobrá. Trend prírastku bytov sa spomalil, počet bytov/1000 obyv. nedosahuje úroveň EÚ. Počet novo postavených bytov za 10 rokov bol 100 a rodinných domov 51. V súčasnosti je 16 rozostavaných. Počet záujemcov o novú výstavbu je 160 a 100 o sociálne byty. Plánom rozvoja mesta je postupná revitalizácia bytového fondu, zvyšovanie jeho kvality, odstránenie dvojpolovosti mesta a skvalitnenie životného prostredia obyvateľov.

Zamestnanie.

8,77% nezamestnanosť signalizuje veľmi dobrý stav na podmienky SR. Z hľadiska zamestnania vyplýva prevažnosť priemyselnej výroby (44,5%). Priemerný vek (39,4) je pomerne vysoký. Má to vzťah k ekonomickému zapojeniu 49,2 % obyvateľov mesta, čo je nižšia aktivita ako v SR (49,6) a okrese Poprad (51,1 %). Podpriemerne (16,5%) je zastúpená predproduktívna zložka, dobrý stav má (59,4%) produktívna, poproduktívna časť má vysoký 24,1% podiel. Tento fakt signalizuje starnutie obyvateľstva. Zaujímavý je pomer pracujúcich v meste (2500), mimo (1925) a dochádzajúcich (1000). V oblasti ľudského potenciálu rozvoj zamerať na politiku zamestnanosti.

Vzdelanie.

Mesto Svit má priaznivú vzdelanostnú štruktúru populácie. Z celkového počtu obyvateľov má úplné stredné a vysokoškolské vzdelanie až 41,2 % obyvateľov, podiel zo základným vzdelaním predstavuje len 19 %, vysoký 9,9% je podiel vysokoškolský. Existuje tu voľná pracovná sila. Dopyt na trhu práce je však malý. Mesto môže zapojiť niektoré skupiny obyvateľov aj do aktivít jeho rozvoja. Podmienkou je vzdelávanie, čo je potrebné zahrnúť do stratégie mesta.

Charakteristika ľudských zdrojov

Obyvateľstvo (počet),%	Trvalo žijúci: 7445	muži: 48%	ženy: 52%
	Národnosť, Slovenská: 96,5%	Rómska: 0,1%	
	Vierovyznanie, Rím-kat.: 62,5%	Grécko-kat.: 4%	Ref.cirkev: 8,6%
	Iné: 0,4%	Bez: 20,7%	
	Nezamestnanosť: 8,3%	Muži: 50%	Ženy: 50%
	Vek, predproduktívny: 16,5%	produktívny: 59,4%	poproduktív. 24,1%
Bývanie (počet)	Domov celkom: 869	Neobývaných: 43	Schátralé: 0
	Počet nájomných bytov: 56	Záujem o byty: 160	Sociálne: 100

3.3 Sociálna infraštruktúra

Služby.

Vybavenosť v obchodnej sieti je primeraná veľkosti mesta.. Je zastúpená predajňami potravín (10), mäsa (3), kvetov (5), textilu a obuvi (5), drogériou atď., má tiež obchodný dom. Služby sú: čistiareň, práčovňa, sklenárstvo, oprava obuvi, holič a kaderník, autoservis, foto apod. Sú tu tri hotely a ubytovacie zariadenie, reštaurácie, jedálne, pohostinstvá, apod. Obchodná sieť a služby vyhovujú čiastočne. Pre rozvojový plán, zlepšenie života obyvateľov a zvýšenie atraktívnosti mesta je potrebné rozširovať a skvalitňovať služby.

Zdravotníctvo.

Mesto má obvodné zdravotné stredisko a zdravotné zariadenia Chemosvitu a Tatravitu s celkovým počtom 26 lekárskeho pracovísk, ktoré využívajú aj susedné obce. Nemocnica je blízko v Poprade. Mesto má klub a výdajne stravy pre dôchodcov, rehabilitačné stredisko, dom opatrovateľskej služby a zariadenie opatrovateľskej služby. Sú tu 2 lekárne. Zdravotný stav obyvateľstva je priemerný. Mesto chce naďalej zlepšovať stav zdravotnej a sociálnej starostlivosti vybudovaním stacionára a domu dôchodcov.

Školstvo.

Školstvo je svojim štandardom na dobrej úrovni (súvisí s väzbou na priemysel). Kapacitne postačuje aj pre plánovaný rozvoj mesta. Má dve materské a základné školy a jednu Združenú strednú školu s internátmi a jedálňami. Ďalej je tu špeciálna základná škola, centrum voľného času a základná umelecká škola. V tejto oblasti podporiť aktivity škôl a vytvárať možnosti pre ďalšie vzdelávanie a rekvifikáciu obyvateľov. Základné školy vyžadujú rekonštrukciu zateplenie, výmenu okien, nové strechy a nové sociálne zariadenia.

Kultúra.

V meste sú 4 kostoly (rímskokatolícky (2x), evanjelický a gréckokatolícky) a farské úrady. Je tu cintorín, dom smútku (2x), kultúrny dom, knižnica, klub dôchodcov, mestské kultúrne stredisko a rôzne spoločenské organizácie (Únia žien, ČK a iné). Mesto nemá pravidelné kultúrne akcie. Cieľom je zvýšiť aktivitu obyvateľstva, podporiť rozvoj spolkov, združení a zapojiť zvlášť mladých. Súčasná kultúrna vybavenosť je pre mesto a jeho vývoj postačujúca. V koncepte je rekonštrukcia námestia pred Domom kultúry a výstavba pastoračného centra Pod Skalkou.

Ostatné.

Mesto má futbalové ihrisko, ľahkoatletickú dráhu, halu, malé ihriská, tenisové kurty, školské telocvične, krytý plavecký bazén a lyžiarske stredisko. Aktívny je basketbal, futbal, tenis, atletika a kolky. Je tu polícia, pošta, hasiči, daňový úrad, úrad práce, úrad sociálnych vecí a rodiny, poisťovne a expozitúry bank. S väzbou na turistiku je rozvoj zameraný na športové aktivity (areál športu, športový rybolov, cyklistické trasy) a výstavbu ubytovacích (penzióny) zariadení cestovného ruchu. Od roku 2007 je otvorené nové Spolcentrum.

Charakteristika sociálnej infraštruktúry

Obchod, služby	Predajne (počet): vyhovuje	Sortiment: dostatočný	Služby: vyhovuje
Zdravotníctvo	Zdravotné stredisko/lekár: zdravotné strediská, 26 pracovísk		
	Iné zdravotné a sociálne služby: dom opatrovateľ. služby, opatrovateľ. služba		
Kultúra, školy, šport	Materská škôlka: 1	Základná škola: 2x	Stredná, učilište: 2x Iné: 3x
	Kultúra: kult. dom, knižnica, 4xkostol, fara, cintorín, dom smútku, , spol. org.		
	Šport: 2x ihrisko, 3x telocvična, hala, krytý bazén, basketbal, futbal, tenis, kolky, Spolcentrum		
Ostatné	Spoločenské organizácie: ÚŽ, ČK, Vincentrum, iné Správa: pošta, polícia, hasiči, poisťovne, banky, daň. úrad, úrad práce		

3.4 Ekonomika

Podnikanie.

V meste je 39 organizačných subjektov. Podnikateľská činnosť je charakterizovaná 32 väčšími podnikateľskými subjektami. Všetky podnikateľské subjekty sú súkromné. Podľa právnej formy sú zastúpené s.r.o. (10), a.s. (6) a živnosti (12). Forma družstva a súkromných roľníkov nie je zastúpená. Nepodnikateľských subjektov je 7. Podľa počtu zamestnancov je väčšina malých podnikov (20 podnikov s počtom zamestnancov v intervale do 10 zamestnancov a 6 podnikov v intervale od 11 do 50 zamestnancov): Ďalej sú tu 3 stredné (od 51 do 250 zamestnancov) a tri veľké (jeden od 251 do 1000 a dva nad 1000). Podľa odvetví je väčšina podnikov zameraná na priemysel (18 podnikov), tri subjekty v oblasti výskumu, dva v oblasti peňažníctva a jeden v spojoch. Ostatné podniky sú zamerané do oblasti potravinárstva, lesníctva, vodného hospodárstva a drobných služieb.

Podnikateľská činnosť je charakterizovaná malým záujmom obyvateľstva. Podobne neexistuje spolupráca podnikateľov s mestom. Celkovú ekonomickú situáciu je možno charakterizovať ako stagnácia. Uzemné danosti a väzby však poskytujú potenciálne možnosti z hľadiska dopravného spojenia (cestná, železničná, letecká, líniové siete) ako aj voľnej kvalifikovanej pracovnej sily a to, že veľký počet zamestnaných odchádza za prácou mimo mesto.

Priemysel.

Mesto Svit vzniklo ako industriálne mesto preto má rozvinutú výrobo-hospodársku základňu. Hlavnými podnikmi priemyselnej výroby sú CHEMOSVIT (TERICHEM, a.s., STROJCHEM, a.s., CHEDOS, PROCHEM, FIBROCHEM, a.s. atď.), Výskumný ústav chemických vlákien, TARASVIT SOCS, a.s., a baliarne EURIPACK, a.s.. Tieto výrobné podniky sa nachádzajú v priemyselnej zóne mesta (cesta 1/18, rieka Malý Poprad a Poprad, cesta do Lopušnej doliny a bytová zástavba). Zamestnávajú cca 4 500 zamestnancov zo širokého okolia.

Ostatné.

Ďalšia ekonomická činnosť je zastúpená výrobnými podnikmi potravinárskeho priemyslu (medzi hlavné patria pekárne Tatrapeko, Mäsokombinát – Nord, montáž súčiastok Discovery). V oblasti lesného hospodárstva sú to Mestské lesy (so zameraním na ťažbu dreva) a vodného hospodárstva chovné rybníky Slovyb a.s. Žilina Okrem toho je tu muštáreň, 2 predajne áut spojené s ich servisom, technické služby mesta, čistiareň Dalema, Tatrapack a firma Tatrapol. Remeselná výroba je zastúpená sklárstvom, stolárstvom a sklenárstvom a drobnou stavebnou výrobou.

Mesto nemá nerastné suroviny. Možnosti sú však vo využití alternatívnych zdrojov. Majetkové pomery mesta nedovoľujú väčšie investície. Voľné pozemky už nemá, len niektoré budovy. Má však nástroje na podporu podnikania. Hlavným potenciálom sú ľudské zdroje. Program by mal sledovať predovšetkým podporu malým podnikateľom. Aktivitou by mal byť rozvoj v oblasti služieb cestovného ruchu a využitie príležitosti pre obnovu výrobných služieb a remeselnej výroby z domácich zdrojov. Dôležitý je rozvoj spolupráce s podnikateľskou sférou.

Ekonomická charakteristika

Podnikateľské subjekty	Celkový počet: 32		
	živnostníci: 12	s.r.o.: 10	a.s.: 6
Priemysel	Výroba (druh): priemysel (hlavne polygrafický, textilný), potravinárstvo		
	Remeselná výroba (druh): sklárstvo, stolárstvo, sklenárstvo		
Hospodárska činnosť	Poľnohospodárstvo, (druh): chov rýb, nie		
	Lesné hospodárstvo: ťažba dreva		

3.5 Technická infraštruktúra

Doprava.

Mesto má dopravné napojenie na všetky druhy dopravy medzinárodného významu. Cestnú 1/18 a železničnú v smere Žilina - Košice ako aj blízke (3 km) letisko Poprad – Tatry. Ľahké spojenie je s Vysokými a Nízkymi Tatrami. Nároky na jednotlivé druhy dopravy (hlavne cestná) vykazujú prudký nárast. Negatívne účinky cesty 1/18, ktorá slúži aj ako miestna komunikácia zmierni diaľnica D1. Je tu vlaková aj autobusová stanica. Pešie trasy vyžadujú novú koncepciu. Časť vybudovaných chodníkov je v zlom stave. Mesto má cyklistické trasy (Svit – Poprad) a pripravuje nové trasy. Novú organizáciu vyžaduje aj parkovanie v centre mesta. Pri rozvoji je potrebné riešiť postupnú modernizáciu miestnych komunikácií a príslušenstva s väzbou na životné prostredie.

Voda.

Mesto je zásobované kvalitnou pitnou vodou zo zdroja v Liptovskej Tepličke. Napojenie na vodovodnú sieť a kanalizáciu s čističkou je 100%. Splašková voda je odvádzaná do ČOV Poprad a dažďová do rieky Poprad. Chemosvit má vybudovanú priemyselnú kanalizáciu, ktorá je v zlom stave. Mestom preteká rieka Poprad a potok Mlynica (pramena vo Vysokých Tatrách) s prítokmi Lopusná (Nízke Tatry), Potôčik a Háganský potok. Toky patria do rozvodia Baltického mora. Vedľa rieky Poprad je rybné hospodárstvo napájané vodou z rieky Poprad.

V programe by nemalo chýbať zabezpečenie čistoty rieky, potokov, úprava brehov a okolia vodných tokov.

Siete.

Väčšina elektrických rozvodov je vedených káblom, prostredníctvom trafostaníc napájané zo vzdušného distribučného vedenia. V súčasnosti sú vyhovujúce. Nevyhovujúci stav káblov je v centre mesta a vo verejnom osvetlení. Mesto je napojené (v roku 1998) so 100% na rozvod plynu. Cez katastrálne územie mesta Svit prechádza hlavná línia vtl. plynovodu. Vykurovanie je riešené centrálnou teplovodou (54%) vedeným pod zemou a lokálne 32%. Jedným z hlavných cieľov mesta pri rozvoji infraštruktúry je rozširovať siete a modernizovať zastaralé časti sietí.

Ostatné.

Komunikačné telefónne siete sú vedené káblovými vzdušnými a zemnými telefónnymi vedeniami, ktoré sú napojené na diaľkové telekomunikačné optické káble. V súčasnosti telefónna sieť vyhovuje. Mesto má miestny rozhlas a káblovú televíziu. V programových cieľoch mesta k zvýšeniu informatizácie obyvateľov, informovaniu okolia o dianí v meste ako aj s väzbou na rozvoj cestovného ruchu nesmú chýbať aktivity k ďalšej digitalizácii (teletext, videotext, verejná sieť, dátové prenosy a pod) predovšetkým s ohľadom na využívanie internetu. Napojenie verejnosti na internet vo väčšom rozsahu by malo byť v cieľoch programu.

Charakteristika technickej infraštruktúry

Doprava	Cesty: miestne, I,II	Spoje: SAD, železnica	Letisko: áno
Voda	Rieka: Poprad, Mlynica	Vodovod: 100%	Stav: dobrý
	Kanalizácia: 100%	Čistiareň: 100%	Iné:
Teplo, Plyn, Elektrina	Vykurovanie: centrálna	Rozvod plynu: 100%	Teplá voda: centrálna
	Rozvod tepla: áno	El. vedenie: kábel	Vonkajšie osvetlenie: zlý stav
Telekomunikácie, Iné	Telefónny rozvod: kábel	Miestny rozhlas: áno	Káblová televízia: áno

3.6 Životné prostredie

Prostredie.

Mesto leží v podhorskej časti, pod masívom Kozích chrbtov a Bôriku s prírodne hodnotným prostredím, severovýchod je voľná krajina. Životné prostredie mesta nie je príliš zasiahnuté diaľkovými emisiami. Narušujú ho len lokálne zdroje znečistenia. Hlavné zdroje sú priemyselné podniky a cestné komunikácie. Diaľnica D1 bude ďalším prvkom zvyšujúcim emisné zaťaženie, odľahčí však zaťaženie cesty 1/18. Hluk od železnice je v časti Podskalka. Kvalitu životného prostredia možno zlepšiť skrášlením verejných priestranstiev. Zeleň v meste (verejná, súkromná) je na dobrej úrovni a má svoju tradíciu. K životnému prostrediu prispeje aj vybudovanie centra mesta a areálu športu a rekreácie na brehu rieky Poprad.

Odpad.

Tuhý odpad z mesta sa odváža na skládku, skládku LOBBE v Žakovciach (25 km) Chemosvit má spaľovňu priemyselného odpadu, ktorá spĺňa legislatívne požiadavky ochrany odpadového hospodárstva a ovzdušia. Mesto nemá divoké skládky. Vykonáva separovaný zber domového odpadu. Mal by mať však väčšiu účinnosť s väzbou na recykláciu a ďalšie využitie. Problémom je nebezpečný odpad, ktorý je potrebné riešiť na regionálnej úrovni. Problému znečistenia odpadom musí mesto venovať sústavnú pozornosť, vrátane osvetu.

Ochrana.

Severná časť mesta sa nachádza v ochrannom pásme TANAP, južný okraj mesta je hranicou NAPANT. V lesnom pásme sú hodnotné prírodné rezervácie „Baba“ a „Bórik“. Mestom preteká rieka Poprad, ktorá má ako biotop (brehová drevinná vegetácia) európsky význam. Ide hlavne o prietok rieky lokalitou Breziny. Niektoré územia je potrebné chrániť pred záplavami. V časti katastra Svit je dobývacie územie štrkopieskov. Ďalej sú tu ochranné pásma dopravných líniových stavieb (diaľnica a cesty), ochranné pásma sietí a zariadení technickej infraštruktúry. Pri ochrane ide o ich zachovanie a zveľadenie okolia a čistoty aj pre ďalšie zámery regiónu (turistika, pešie trasy, cyklotrasy, rekreačný areál)

Hodnoty.

Mesto nemá kultúrne pamiatky: Má len dva schátralé objekty s kultúrnou a historickou hodnotou (pomník padlých a Tomáša Baťu). Dominantou je areál kostolov (rímskokatolícky a evanjelický), ktoré s Domom smútku vytvárajú „Duchovné centrum s námestím Jednoty. Hodnotou je príroda predhoria národných parkov TANAP, NAPANT a Lopušná dolina, ktorá je centrom pre letné, ale hlavne zimné aktivity (umelé zasnežovanie, vleky, lyžiarska škola, ubytovanie). Pre zvýšenie atraktivity mesta a rozvoj cestovného ruchu je potrebná podpora týchto aktivít, vrátane nového rekreačného areálu, ktoré majú význam nielen pre mesto, ale aj celý región..

Charakteristika životného prostredia

Odpad	Odvoz: 25 km	likvidácia: skládky	Separovaný zber: áno
	Divoké skládky, (počet): nie		
Znečistenie	Zdroje: priemysel a cesty	Voda: malé znečistenie	
	Ovzdušie: lokálne	Pôda: lokálne	Hlučnosť: cesta I/18, železnica
Chránené územia, pásma	Územie: TANAP, NAPANT, brehové porasty rieky Poprad, Baba, Bórik		
	Siete: líniové		
Kultúrne hodnoty	Kultúrne pamiatky: nie, 4 kostoly, dva pomníky Tradície: spoločenské a športové akcie		

4. Analýza problémov

Východiskom je stav a potenciál mesta popísaný v predchádzajúcej kapitole.

Ďalej je v úvodnej časti je spracovaná stručná analýza jednotlivých oblastí na základe popisu charakteristík súčasného stavu s ohľadom na identifikáciu a analýzu problémov a ich príčin, s prípadným zdôvodnením. Zhrnutie analýzy je spracované v štandardnej štruktúre metódou SWOT.

Univerzálna analytická metóda SWOT slúži pre jednotnú identifikáciu a formalizáciu výsledkov analýzy so zameraním na rýchly prehľad o dobrých a zlých stránkach, možnostiach zlepšenia, predpokladoch a rizikách rozvoja. V ďalšom kroku umožňuje formalizovať "vízie" do strategických cieľov, vybrať a určiť priority rozvoja mesta. Metóda je používaná v programoch a projektoch rozvoja s väzbou na fondy EÚ.

V prípade ďalšieho upresnenia programu jej štruktúru možno použiť tiež pre podrobný rozbor vybranej oblasti, strategický cieľ, alebo na opatrenie z vyššieho programu (alebo pre ďalšie koncepcie a projekty) vo všetkých hlavných súvislostiach, ktoré sú popísané v úvodnej analýze a sú predmetom posudzovania z hľadiska riešenia ďalšieho rozvoja.

Analytická časť je popísaná v tejto štruktúre a obsahu:

a) z hľadiska štruktúry sleduje rámec metódy SWOT podľa ktorej sú popísané::

- silné stránky (určujú potenciál)
- slabé stránky (určujú možnosti zlepšenia)
- príležitosti (určujú vhodnosť využitia potenciálu, ciele)
- riziká (určujú limity pre realizáciu)

b) z hľadiska obsahu sú na základe popisu jednotlivých charakteristík potenciálu sledované (tam, kde je to vhodné) tieto problémové oblasti:

- a) územie
- b) ľudské zdroje
- c) sociálna infraštruktúra
- d) ekonomika
- e) technická infraštruktúra
- f) životné prostredie

c) celkové zhrnutie analýzy je spracované v štandardnej štruktúre SWOT.

4.1 Silné stránky (daný potenciál)

Územie.

Silnou stránkou územia je blízkosť tradičných turistických centier národných parkov TANAP, NAPANT aj neďaleko vzdialených národných parkov Pieniny a Slovenský raj. Územie vo svojich

väzbách k mestu Poprad a s dopravným spojením na medzinárodne významné cesty, železnicu (Košice – Žilina) a letisko ako aj k početným susedným obciam s podobným charakterom zamerania sú územné dispozície, ktoré predstavujú východzí potenciál a priaznivé predpoklady pre ďalší rozvoj mesta.

Ludské zdroje.

Obyvateľstvo mesta má kvalitnú kvalifikačnú štruktúru (úplné stredné a vysokoškolské vzdelanie má až 41,2 % obyvateľov), ktorá vytvára predpoklady pre ich ďalší rozvoj. Silnou stránkou je tiež úroveň nezamestnanosti (8,7%) vo vzťahu k priemeru SR. Svit vykazuje trend znižovania úbytku obyvateľstva, ktorý prechádza do prírastku. Je zrejmé, že mesto prispieva k demografickému oživeniu podhorskej oblasti. Mesto musí venovať pozornosť otázke ich budúcej zamestnanosti z hľadiska zamerania rozvoja na MSP a cestovný ruch.

Sociálna infraštruktúra.

Občianska vybavenosť mesta vo vzťahu k veľkosti mesta predstavuje dobrý štandard v SR ako v obchodnej sieti tak aj služieb. Nemá výrazné silné stránky. Dobrú úroveň má zabezpečenie starostlivosti o starých a chorých opatrovateľskou službou a príslušným zariadením. V rámci stratégie je snaha mesta je zvýšiť kvalitu života obyvateľov v rôznych oblastiach (kvalita a rozsah služieb, vzdelávanie, výstavba bytov, kultúrne akcie, zveľadenie okolia a pod.). Jednotlivé problémy budú zahrnuté do cieľov programu rozvoja mesta.

Ekonomika.

Charakter mesta z hľadiska ekonomiky je zameraný na priemysel. Svit je mestom pracovných príležitostí pre okolité obce a mesto Poprad. Tradičný priemysel (chemický) určuje jeho silnú stránku. Ludské zdroje, dopravná prístupnosť a blízkosť turistických centier umožňuje ďalší rozvoj aj malej výroby a remeselnú činnosť. K tomu je potrebná podpora malých a stredných podnikateľov pre nové aktivity a tvorba podmienok pre zvýšenie výkonnosti ekonomických aktivít, ktoré sa nachádzajú na území mesta

Technická infraštruktúra.

Silnou stránkou mesta je, že má vybudované všetky základné siete (telekomunikačné spoje, plyn, elektrina, vodovod, kanalizáciu s čističkou, káblovú televíziu). Silnou stránkou sieti sú podmienky pre ich kapacitné rozširovanie a modernizáciu. Silnou stránkou môže byť predovšetkým ďalší rozvoj digitalizácie, predovšetkým cestou zavádzania internetu širšiemu okruhu verejnosti.

Životné prostredie.

Silnou stránkou mesta je jeho okolie. Príroda je v priamom kontakte s mestom. Mesto má niekoľko hodnotných centier vhodných na ochranu a zveľadenie, ktoré poskytujú dobré predpoklady pre zatraktívnenie mesta. Okrem blízkosti národných parkov sú to prírodné rezervácie „Baba“ a „Bórik“ a rieka Poprad. Dva pomníky, okolie kostolov a „bat'ová červená kolónia“ svojimi špecifikami dopĺňajú charakter mesta.

4.2 Slabé stránky (možnosti zlepšenia)

Územie.

Slabou stránkou je, že Svit má v dôsledku toho ako v minulosti vznikol charakter bipolárneho (priemyselná a obytná časť) mesta bez výraznejšieho centra. Je značne umocnený negatívnym vplyvom dopravného koridoru pozostávajúceho z cesty I/18, železničnej trate Košice – Žilina a riekou Poprad, ktorá delí územie tiež na dve časti. Obmedzujúcim faktorom je budovaná diaľnica a ochranné pásmo letiska a malá veľkosť katastra čo sťažuje podmienky pre rozvoj a tiež to, že mesto (okrem záhradkárskej oblasti Breziny) nedisponuje väčšou voľnou pôdou.

Ľudské zdroje.

Aj keď kvalifikačná štruktúra je dobrá slabou stránkou je predproduktívna zložka obyvateľstva, ktorá je podpriemerná (16,5% znamená pokles reprodukčnej schopnosti). Ďalej je to 49,2% ekonomické zapojenie obyvateľov (v SR 49,6%). Slabou stránkou je vysoký priemerný vek (39,4) a prevaha zamerania na priemyselnú výrobu (44,5%). Z ohľadu na rozvoj služieb turistického ruchu je slabou stránkou nedostatočná aktívna politika zamestnanosti (vzdelávanie, rekvalifikácia) Je slabá informovanosť o možnostiach využitia vlastných a podporných zdrojov. Z toho vyplýva aj málo aktívne zapojenie obyvateľov do riešenia problémov mesta.

Sociálna infraštruktúra.

Mesto Svit je počtom obyvateľov malé a rozlohou najmenšie v SR. Z jednotlivých oblastí (školsťvo, zdravotníctvo, sociálna starostlivosť, kultúra, osvetu, telovýchova, šport, obchod a služby) mesto zaostáva predovšetkým v službách a starostlivosti o mládež. Je potrebné zlepšiť starostlivosť o starých, o mladé rodiny, podporiť kultúru, šport a osvetu na rozvoj aktivít.

Ekonomika.

Ak je aj v súčasnosti charakterizovaný stav ekonomiky ako stagnácia, najslabšou oblasťou pre mesto je nedostatok spolupráce s existujúcimi podnikateľskými subjektami. Do programu rozvoja mesta, ktorý integruje záujmy, zámery a zdroje všetkých ktorí na danom území žijú alebo vyvíjajú akúkoľvek činnosť musia byť zapojené aj tieto zložky. Slabá je predovšetkým podpora malým a stredným podnikateľom, získavanie investorov, malý záujem obyvateľstva o podnikanie a to, že podnikatelia riešia len existenčné problémy, ako aj malé zdroje mesta pre rozvojové zámery.

Technická infraštruktúra.

Zlepšenie si vyžadujú komunikácie, chodníky, modernizáciu čakárni na dopravu, miestny rozhlas, verejné osvetlenie a napojenie na sieť internet. Slabou stránkou sú zastaralé časti kanalizácie hlavne priemyselná časť a poruchovosť telekomunikačných káblov. Môžu byť prekážkou pre rozvojové zámery. Slabou stránkou je, že mesto zatiaľ nemá vybudovanú žiadnu informačnú a organizačnú infraštruktúru pre rozvoj turistiky (napr. informačné kancelárie).

Životné prostredie.

Problémom a slabou stránkou je predovšetkým čistota ovzdušia a hluk pochádzajúce z cestnej a železničnej dopravy. To si zasluhuje osobitnú pozornosť. Slabinou sú lokálne znečistenia, odstraňovanie nebezpečného odpadu a nedostatočná ochrana proti záplavám. Slabou stránkou je nevýrazne centrum mesta, ktoré vyžaduje rekonštrukciu a zveľadenie. Rozvoj turizmu vyžaduje koncepciu v kontexte širších nadväznosti na životné prostredie.

4.3 Príležitosti (šance využitia potenciálu)

Územie.

Príležitosti vytvárajú predovšetkým prírodné podmienky územia pre rozvoj turistického ruchu. Atraktívne okolie Svitú poskytuje dostatok príležitosti ako pre letnú tak aj zimnú turistiku. Tieto príležitosti môžu byť umocnené dobudovaním diaľnice a vysokorychlostnej železničnej trate. Pre využitie týchto daností musí mesto budovať aj turistickú infraštruktúru, zabezpečiť rozvojový marketing, čo vyžaduje spoluprácu so susednými obcami pre celkovú stratégiu rozvoja územia. Územie vytvára podmienky aj pre postupný rozvoj súmestia Poprad – Svit – Spišská Teplica

Ludské zdroje.

Využiť voľnú pracovnú silu s kvalifikáciou pre perspektívne oblasti. Mesto má z hľadiska vzdelanostnej štruktúry priaznivé predpoklady pre zvýšenie aktivity obyvateľov pre svoj rozvoj. Jednou z významných ciest je podpora vzdelávania (osveta, školenie, rekvalifikácia). Pritom je potrebné sa zamerať na trhom požadované smery. Pre oblasť rozvoja MSP a CR je možno využiť skúsenosti zo súčasných aktivít mesta, susedných obcí a cezhraničnej spolupráce. Súčasťou pre rozvoj tejto oblasti má byť špecificky zameraný program vzdelávania a plán podporných akcií.

Sociálna infraštruktúra

Poskytuje dostatok možností pre zvyšovanie kvality života obyvateľov, starostlivosťou o starých zariadením domu dôchodcov, podporou mladým (klubu mládeže, bývanie). Hľadať nové zdroje pre kultúrne, športové aktivity, vznik nových komunit. Na výstavbu využiť aj fondy EÚ (stredisko osobnej hygieny, dom dôchodcov, resocializačné stredisko). Hľadať možnosti s väzbou na mikroregionálnu spoluprácu pri zriadení sociálnych centier, obchodno-obslužných činnostiach, zladit' so zámermi susedných obcí a tak zvyšovať štandard a rozširovať služby.

Ekonomika.

Aj keď základom je súčasný priemysel sústrediť sa na malých a stredných podnikateľov, ktorí predstavujú stálu zamestnanosť a sú flexibilní. Podporiť moderné technológie a inovačné projekty pre drevospracujúci priemysel, výrobu stavebných dielov, opravy a údržbu automobilov, výrobu nábytku. V širšom rámci mikroregiónu rozvoj služieb v oblasti cestovného ruchu a podpory tradičných remeselníkov. Využiť pritom štrukturálne fondy EÚ (napr. pre zariadenia, technológie, školenia). Významne podporiť rozvoj informatizácie a cestovného ruchu.

Technická infraštruktúra.

I v tomto prípade je možnosť využitia fondov EÚ (modernizácia cestných komunikácií, úprava prístupových ciest, chodníkov, čakárni, rekonštrukcia osvetlenia, miestneho rozhlasu, ochrana proti záplavám, zlepšiť informovanosť obyvateľov prostredníctvom rozširovania pripojenia na internet a káblovej televízie apd.).

Životné prostredie.

Využiť podporné fondy EÚ (vrátane kohézneho) pre zlepšenie kvality života občanov. Rozšíriť cyklostrasy, pešie trasy s väzbou na mikroregión, vybudovať a zveľadiť centrum, priestranstva mesta, okolie rieky, podporiť rybníctvo, vybudovať rekreačné centra oddychu, opatrenia proti hluku a znečisteniu ovzdušia, riešiť problémy s odpadom.

4.4 Riziká (hrozby a limity)

Územie.

Rizikom môže byť nedodržanie dokumentácie územného plánu alebo zlá koncepcia rozvoja územia, slabá aktivita partnerov a ich spolupráca pri realizácii cieľov rozvoja mesta. Pre zámery rozvoja mesta s väzbou na fondy EÚ to môže byť nedostatočná previazanosť projektov, nedostatok financií na koofinancovanie, neschopnosť včas získať zdroje spolufinancovania projektov alebo nedostatočný politický „lobing“.

Ľudské zdroje.

Trvalý stav súčasnej sociálnej klímy môže byť prekážkou pre zvýšenie angažovanosti obyvateľstva na riešení problémov mesta, môže dôjsť k odlivu mladých ľudí, Príčinou môže byť pokles životnej úrovne, nedostatočné výsledky projektov rozvoja, ktoré predkladá mesto. Rizikom je nedostatok informácií zapríčinený nedostatočným rozvojom informatizácie a chýbajúce spojenie reprezentantov samosprávy, štátnej správy s obyvateľstvom, s VÚC a slabá spolupráca s podnikateľmi.

Sociálna infraštruktúra.

Môže byť neschopnosť riešiť základné sociálne podmienky pre život obyvateľov v meste (zdravotníctvo, školstvo, kultúra, šport, sociálne problémy). Na riešenie nezamestnanosti sú zlé pripravené projekty podobným rizikom ako nedostatok financií (mesto nemá dostatok vlastných zdrojov). Rizikom sú zlé praktiky (nevhodný lobing), ktoré by skomplikovali prísun zdrojov z EÚ a strach z prijímania nových vecí zo strany poslancov vyplývajúci zo zlých skúseností v minulosti.

Ekonomika.

Hlavným rizikom je nedostatok financií, malý záujem investorov a partnerov podieľať sa na rozvojových zámeroch. Sekundárnym je nedostatočná pripravenosť mesta, slabý manažment rozvoja, nedostatočný marketing a získavanie partnerov k podnikaniu a investovaniu, hlavne z radov miestnych obyvateľov a podnikateľov. V neposlednej rade zlé pripravené projekty.

Technická infraštruktúra.

Rizikom pre rozvoj je nedoriešená sieť základnej infraštruktúry mesta (doprava, kanalizácia, čistička, telekomunikácie, verejné osvetlenie), nedostavaná diaľnica s väzbou na spojenie s nadradenými cestami, čím pretrvá komunikačná izolácia územia pre návštevníkov a podnikateľov. Ďalším môže byť nedostatok financií na modernizáciu siete infraštruktúry s väzbou na rozvoj malého a stredného podnikania.

Životné prostredie.

Rizikom sú málo efektívne projekty využitia prírodných a rekreačných možností pre rekreáciu a oddych (turistika, vybudované zariadenia), nedostatok podpory ako aj financií na odstránenie lokálnych zdrojov znečistenia, predovšetkým ovzdušia a hluku z dopravy. Rizikom sú aj zvýšené investície podľa smerníc EÚ na životné prostredie.

4.5 Zhrnutie SWOT

Silné stránky	Slabé stránky
<ul style="list-style-type: none"> - výhodná geografická poloha mesta - dopravná dostupnosť ciest, železnice, letiska - prírodné zdroje, blízkosť 3 národných parkov - blízkosť mesta Popradu a Tatier - rozvinutý priemysel a jeho tradícia - potenciál výskumu - kvalifikovaná pracovná sila - blízke medzinárodne významné územie CR - výborné dispozície pre rozvoj CR - možnosti spolupráce v mikroregióne - málo znečistené životné prostredie v oblasti - tradícia športových a spoločenských aktivít - kultúrne a spoločenské akcie - dostupnosť médií technickej infraštruktúry 	<ul style="list-style-type: none"> - málo investícií pre rozvoj - limit malého územia katastra mesta - bipolárne rozmiestnenie mesta - mesto bez výrazného centra - zlý stav komunikácií, chodníkov, osvetlenia - problémy s kanalizáciou a odpadom - stagnácia rozvoja ekonomiky - nedostatočná tvorba nových pracovných miest - malý záujem obyvateľstva o podnikanie - nedostatočná infraštruktúra pre CR - nedostatočné partnerstvá s podnikateľmi - nedostatočná propagácia a marketing - neexistuje informačný systém mesta - nekvalitná príprava a výchova obyvateľstva - hluk a zlé ovzdušie v okolí 1/18 a železnice - slabá informatizácia obyvateľstva

Príležitosti (šance)	Riziká (hrozby)
<ul style="list-style-type: none"> - prestavba centra mesta - dokončenie diaľnice D1 - zlepšiť komunikácie a dopravný systém mesta - rekonštrukcia technickej infraštruktúry - rozvoj bytovej výstavby a vybavenia - vybudovanie rekreačných centier mesta - podporiť rozvoj MSP (podnikateľov) - zlepšenie spolupráce s podnikateľmi - nové partnerstvá s blízkymi obcami a mestami - využitie turistického potenciálu - budovanie zariadení CR - rozšírenie peších tras a cyklotrás - obnova pravidelných kultúrnych akcií v meste - tvorba programov vzdelávania - zlepšenie a ochrana životného prostredia mesta - rozvoj informatizácie obyvateľstva - využiť archeologické nálezy, termálne zdroje 	<ul style="list-style-type: none"> - nedostatok finančných zdrojov - slabá podpora regiónu (štátna, VÚC) - neriešená modernizácia infraštruktúry - nekvalitné pripravené projekty rozvoja - nekoordinovaný postup, zlý manažment - nedostatočne vybudované partnerstvá - vzájomná a zahraničná konkurencia - nízka kvalita propagácie a marketingu mesta - slabá podpora malým podnikateľom - pasivita obyvateľov, podnikateľov, partnerov - nedostatočne riešená infraštruktúra pre CR - nízka kvalita poskytovaných služieb - odliv kvalifikovanej pracovnej sily - nedostatočne využitie vlastných zdrojov - nepriaznivý demografický faktor - neriešenie problémov rómskej komunity - stagnácia stavu kvality života obyvateľov

5. Stratégia a ciele programu

5.1 Vymedzenie smeru stratégie

Mesto Svit aj keď mladé svojou históriou, malé svojím územím a obyvateľstvom, vytvára priestor, ktorý má nezastupiteľný spoločenský, kultúrny, ekologický a hospodársky význam. Program je založený na vedomí jeho svojbytných hodnôt s ohľadom na kombináciu jeho tradičného priemyselného charakteru síce so súčasnou stagnáciou ale s možnosťami rozvoja, ktoré poskytuje jeho poloha vo vzťahu k okolitej prírode, dopravným tepnám a blízkosti medzinárodne významných turistických centier: štyroch národných parkov SR. Tieto možnosti spolu s kvalitnými ľudskými zdrojmi je možno využiť. Vzhľadom k tomu, že mesto je malé musí na svoj rozvoj hľadať ďalšie zdroje v rámci spolupráce s obyvateľmi, susednými obcami, mestami a podnikateľmi tohto historického podtatranského regiónu.

Stratégia je zameraná na zdravý a komplexný vývoj mesta v rámci trvalo udržateľného rozvoja spoločnosti v celkovom kontexte regionálnej politiky VÚC, SR a EÚ. Hlavným zmyslom predloženej stratégie je vytvoriť východzie podmienky (ciele organizačné, informačné, dokumentačné a ekonomické) k podnieteniu podpory obyvateľov a samosprávy k tomu, aby sa vlastnými silami snažili o zvýšenie kvality života na základe harmonického rozvoja zdravého životného prostredia, udržovania prírodných a kultúrnych hodnôt územia a rozvoja hospodárstva.

- Formulovanie stratégie vychádza z analýzy jej hlavných problémov mesta, zisťovania ich príčin a hľadania riešenia na základe analýzy potenciálnych možností pre rozvoj ako aj stanovených predpokladov a podmienok reálnosti splnenia definovaných cieľov pre riešenie problémov na dané obdobie.
- Stratégia je stanovená cieľmi na najvyššej úrovni programu (strategické ciele), ktorými je formulovaný pohľad do budúcnosti na najbližších 5 až 10 rokov. V prípade tohto programu je možno predpokladať jeho aktuálnu platnosť na 3 roky (v súlade s programami vyššej úrovne s týmto horizontom) s jeho pravidelnou aktualizáciou v zmysle cyklického a iteračného charakteru strategického plánovania.
- Rozvojová stratégia predstavuje nový integrovaný prístup, ktorý je v súčasnosti zameraný na problém ekonomického zaostávania území identifikovaných v Národnom rozvojovom pláne SR (NDP SR) a jeho operačných programoch. Medzi identifikované zaostávajúce regióny patrí aj územie PSK a teda aj mesto Svit.
- Z predchádzajúceho vyplýva aj väčšia finančná podpora pre tento región. Podmienkou je relevantnosť cieľov s vyššími programami preto je v rámci definovania cieľov vykonaný ich výber a porovnávanie. Program rozvoja je predkladaný ako súčasť žiadosti o podporu z rozvojových fondov EÚ. Je braný tiež zreteľ na východiska pripravovaného rozvojového plánu SR na ďalšie plánovacie obdobie po roku 2007.
- Pri spracovaní cieľov bol braný zreteľ na jednoduchosť a zrozumiteľnosť s ohľadom na participáciu zástupcov občanov. Definovanie cieľov je vykonané v jasnej štruktúre so strohým textovým popisom. Dokument je výsledkom práce a súčinnosti pracovnej skupiny zloženej zo zástupcov samosprávy, odborných pracovných skupín a obyvateľstva.

Program vytvára spoločnú stratégiu samosprávy, partnerov a obyvateľov za účelom riešenia problémov tohto územia. Jeho spracovanie je inicializačným prvkom pretože na tejto báze je možno:

- vytvárať spoločnú platformu partnerstiev a správy rozvoja
- formulovať stratégiu rozvoja a definovať jej krátkodobé a dlhodobé ciele
- stanoviť podmienky ich zabezpečenia formou konkrétnych projektov
- zabezpečiť spôsob kvalitného riadenia procesu rozvoja.

Vízia mesta definovanými cieľmi je základným strategickým východiskom deklaráčným:

- na akej úrovni voči vyspelým je mesto v súčasnosti
- kam by realizácia rozvojovej stratégie v danom časovom horizonte mala dospieť
- aké globálne ciele si pre rozvoj stanovuje
- na ktoré problémové okruhy je stratégia sústredená
- a ako ich chce dosiahnuť

Realizácia stratégie formulovaná cieľmi je napĺňovaná konkrétnymi projektmi. Ekonomický a sociálny rozvoj je závislý od riešenia všetkých súvislostí a nadväzností s využitím komparatívnych výhod územia. Preto v rámci týchto súvislostí musia jednotlivé projekty zabezpečovať rozvoj rôznych oblastí (doprava, ľudské zdroje, občianska vybavenosť, a pod.)

5.2 Cieľové skupiny stratégie

Cieľová skupina:

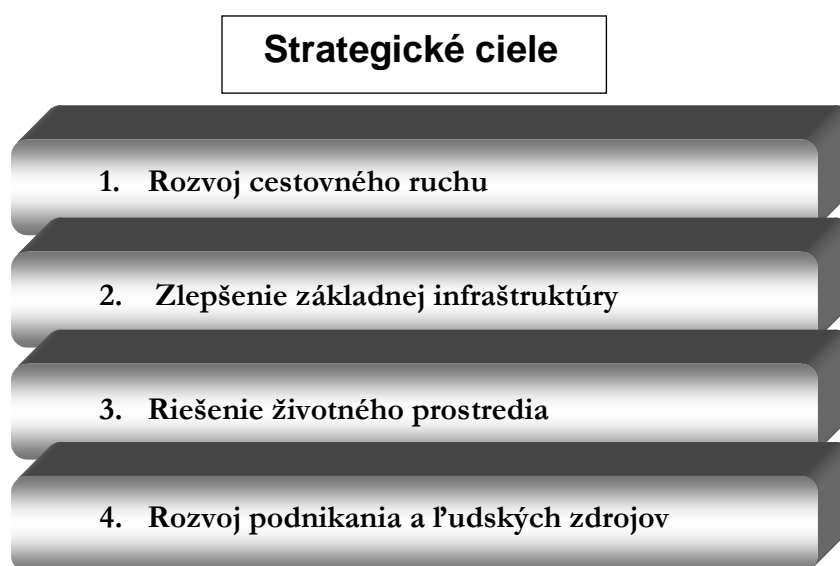
- obyvatelia mesta na základe výsledkov programu a jeho realizácie formou projektov
- zastupiteľstvo, primátor, ktorí majú záujem o rozvoj svojho územia a zvýšenie kvality života obyvateľov
- manažéri samosprávy úradu PSK, ktorí koordinujú a inicializujú rozvojové programy regiónu a poskytujú podporu na rozvoj

Profitujúce skupiny:

- samosprávne a štátne orgány pri správe územia a ochrane prírodného a kultúrneho dedičstva
- široká domáca a zahraničná verejnosť na základe realizovaných projektov rozvoja a využívania produktov realizovaných projektov
- obyvatelia a nezamestnaní, ktorí získajú príležitosť zamestnania pri zabezpečovaní jednotlivých projektov rozvoja
- manažéri a kľúčové osobnosti pri vytváraní partnerstiev v oblasti podnikania
- rozvojové agentúry a SME pri poskytovaní finančnej pomoci a následne pri rozvoji ekonomických aktivít

5.3 Strategické ciele

Sú formulované v súlade s analýzou problémov mesta, možnosťami ich riešenia ako aj s ohľadom na využitie potenciálu územia pre ďalší rozvoj a vo vzťahu k regionálnej stratégii VÚC a NSRR. Na základe zhodnotenia zhromaždených informácií, ich analýzy a stanovených predpokladov navrhuje mesto na obdobie 2005 až 2008 (s víziou do roku 2015) nasledujúce strategické ciele:



Tieto strategické ciele definujú stratégiu programu mesta. Ich podrobný popis je vykonaný v nasledujúcej štruktúre:

- a) porovnávanie strategických cieľov s cieľmi, opatreniami a prioritami vyšších programových dokumentov (NSRR, OP, PSK).
- b) definícia špecifických cieľov
(a ich relevantnosť voči vyšším programovým dokumentom)
- c) podrobný popis jednotlivých špecifických cieľov a ich zabezpečenie
(formou opatrení, jednotlivých úloh a samostatným zoznamom typových projektov)
- d) definovanie priorít jednotlivých cieľov
(dotazník poslancov - odsúhlasenie cieľov a priorít)
- e) spôsob zabezpečenia stratégie (finančné, časové, organizačné) a jej riadenie je popísané v samostatnej kapitole (plán programu)

Je potrebné poznamenať, že štruktúra strategických cieľov (všeobecná úroveň) programu je tvorená aj s ohľadom na možné zjednotenie strategických cieľov na úrovni VÚC, blízkych miest a mikroregiónov. Z uvedeného a na základe predbežnej analýzy vyplývajú špecifické ciele, opatrenia a úlohy konkretizované podľa podmienok mesta. Ich priority sú určené záverečným schválením programu.

5.4 Relevantnosť strategických cieľov voči vyšším programom

Porovnanie súladu cieľov je vykonané z dôvodu možnosti čerpania podporných finančných prostriedkov z fondov SR a EÚ a pre koordináciu rozvoja regiónu PSK. Nedostatkom pre koordináciu je, že zatiaľ nebol k dispozícii program na úrovni mesta Poprad. Súvislosti boli zohľadnené vo vzťahu k tvorenému „Vysokotatranskému mikroregiónu“, blízkeho mikroregiónu „Prameň Hornádu a Čierneho Váhu“ a „Združenia podtatranských obcí“. V rámci ďalšieho programovacieho cyklu má byť program mesta aktualizovaný v súlade so stratégiou mikroregiónu a partnerstvom susedných obcí a miest. Porovnanie strategických cieľov je vykonané vo vzťahu k cieľom NSRR (Národného rozvojového referenčného rámca), jeho operačným programom a k regionálnemu programu rozvoja PSK.

5.4.1 NSRR (Národný strategický referenčný rámec SR 2007 - 2013)

Strategickým cieľom SR na obdobie 2007 - 2013 je :

"Výrazne zvýšiť do roku 2013 konkurencieschopnosť a výkonnosť regiónov a slovenskej ekonomiky a zamestnanosť pri rešpektovaní trvalo udržateľného rozvoja"

SR a jej jednotlivé regióny sú na obdobie 2007 – 2013 rozdelené do 3 cieľov :

1. **cieľ Konvergencia** /patrí sem všetky kraje okrem Bratislavského/
2. **cieľ Regionálna konkurencieschopnosť a zamestnanosť** /pre Bratislavský kraj/
3. **cieľ Teritoriálna spolupráca** /má osobitné programové dokumenty/

Smerovanie prostriedkov do regiónov sa bude uplatňovať **na základe princípu tematickej a územnej koncentrácie finančných prostriedkov**. Prostriedky budú z hľadiska územnej koncentrácie prioritne smerované najmä **do pólov rastu**. Jednotlivé operačné programy v rokoch 2007 – 2013 sa budú realizovať najmä v :

1. **inovačných póloch rastu**
2. **kohéznych póloch rastu** /v záujmovom území inovačných pólov, mimo záujmového územia inovačných pólov

Na základe rozhodnutia ministra výstavby a regionálneho rozvoja SR č. 3/2007 o póloch rastu je **Mesto Svit je zaradené do kohézneho pólu rastu – v záujmovom území inovačných pólov**.

NSRR zastrešuje 11 operačných programov :

	Operačné programy podľa NSRR	RO	Fond
1.	Regionálny operačný program	MVRR SR	ERDF
2.	Životné prostredie	MŽP SR	ERDF, KF
3.	Doprava	MDPT SR	ERDF, KF
4.	Informatizácia spoločnosti	ÚV SR	ERDF
5.	Výskum a vývoj ¹	MŠ SR	ERDF
6.	Konkurencieschopnosť a hospodársky rast	MH SR	ERDF
7.	Vzdelávanie ²	MŠ SR	ESF
8.	Zamestnanosť a sociálna inklúzia ³	MPSVR SR	ESF
9.	Zdravotníctvo	MZ SR	ERDF
10.	Technická pomoc	MVRR SR	ERDF
11.	Bratislavský kraj	MVRR SR	ERDF

¹ V oblasti výskumu a vývoja zahŕňa i cieľ Regionálna konkurencieschopnosť a zamestnanosť.

² Zahŕňa i cieľ Regionálna konkurencieschopnosť a zamestnanosť.

³ Zahŕňa i cieľ Regionálna konkurencieschopnosť a zamestnanosť.

Územné smerovanie špecifických priorít NSPP do pólov rastu :

Je v podstate v súlade s kohéznou politikou EÚ a cieľom Konvergencia

Špecifické priority NSRR	Inovačné póly	Kohézne póly	Obce, ktoré nie sú pólmi rastu
1.1 Regionálna infraštruktúra (ROP)	x	x	x
1.2 Environmentálna infraštruktúra ochrana životného (OP Životné prostredie)		Celé územie SR	
1.3 Dopravná infraštruktúra a verejná osobná doprava (OP Doprava)		Celé územie SR	
1.4 Modernizácia zdravotníckej infraštruktúry (OP Zdravotníctvo)	x	x	
2.1 Informatizácia spoločnosti		Celé územie SR	
2.2 Výskum a vývoj (OP Výskum a vývoj)	x		
2.3 Infraštruktúra vysokých škôl (OP Vzdelávanie)	x		
2.4 Podpora konkurencieschopnosti podnikov a služieb najmä prostredníctvom inovácií (OP Konkurencieschopnosť a hospodársky rast)	x		
3.1 Moderné vzdelávanie pre vedomostnú spoločnosť (OP Vzdelávanie)		Celé územie SR	
3.2 Podpora rastu zamestnanosti, sociálnej inklúzie a budovanie kapacít (OP Zamestnanosť a sociálna inklúzia)		Celé územie SR	

V zmysle uvedenej tabuľky sa bude realizovať proces hodnotenia a výberu projektov, ktoré sú realizované v územiach, alebo obciach označených „ x „.

5.4.2 Relevantnosť strategických cieľov voči OP

Strategické ciele mesta voči prioritám operačných programov je možno vyjadriť týmito vzt'ahmi:

Strategický cieľ č. 1 – Zlepšenie základnej infraštruktúry

Je relevantný hlavne k operačnému programu:

OP - Základná infraštruktúra

OP ZI má tri priority. Z nich je strategický cieľ č.2 relevantný voči:

Priorita 1 – Dopravná infraštruktúra

Priorita 3 - Lokálna infraštruktúra

Strategický cieľ č. 2 – Rozvoj podnikaniu a ľudských zdrojov

Je relevantný hlavne voči SOP PS a SOP EZ

OP - Priemysel a služby

Strategický cieľ programu obce č.2 je relevantný voči OP PS v prioritě:

Priorita 1 - Rast konkurencieschopnosti priemyslu a služieb s využitím rozvoja domáceho potenciálu

OP - Ľudské zdroje

Tento operačný program je prierezový pre všetky strategické ciele programu

Priorita 1: Rozvoj aktívnej politiky trhu práce

Priorita 2: Posilnenie sociálnej inklúzie a rovnosti príležitostí na trhu práce

Priorita 3: Zvýšenie kvalifikácie a adaptability zamestnancov a osôb vstupujúcich na trh práce

Strategický cieľ č. 3 – Rozvoj cestovného ruchu

OP - Priemysel a služby

Tento strategický cieľ programu je relevantný voči OP PS v dvoch prioritách.

Priorita 1 - Rast konkurencieschopnosti priemyslu a služieb s využitím rozvoja domáceho potenciálu

Priorita 2 - Rozvoj cestovného ruchu.

Strategický cieľ č. 4 – Riešenie životného prostredia

Tento cieľ má hlavné väzby na:

OP - Základná infraštruktúra

Priorita 2 - Environmentálna infraštruktúra

OP - Poľnohospodárstvo a rozvoj vidieka

Priorita: Multifunkčné poľnohospodárstvo a rozvoj vidieka

5.4.3 Relevantnosť voči Programu PSK

Je daná výslednou špecifikáciou stratégie a jej cieľov v jednotlivých problémových oblastiach programu mesta. Program hospodárskeho a sociálneho rozvoja Prešovského samosprávneho kraja má definované strategické vízie v týchto problémových oblastiach:

A(1) - Technická infraštruktúra

B(2) - Cestovný ruch, kultúra a vonkajšie vzťahy

C(3) - Podpora a rozvoj podnikania

D(4) - Poľnohospodárstvo, lesníctvo a vidiecky rozvoj

E(5) - Sociálna oblasť a zdravotníctvo

F(6) - Životné prostredie

G(7) - Vzdelávanie, školstvo, veda

Súlad špecifických cieľov programu existuje aj k iným prioritám. Ich identifikácia a rozdiely v zaradení do štruktúry cieľov obce sú vysvetlené v ďalšom texte a súhrnom prehľade.

5.5 Štruktúra cieľov v meste Svit

1. Zlepšenie základnej infraštruktúry

1.1 Zlepšenie dopravnej, informačnej a miestnej infraštruktúry

1.1.1 Zlepšenie dopravnej infraštruktúry a príslušenstva

- 1.1.1.1 Podpora výstavby diaľnice D1
- 1.1.1.2 Konceptia dopravného systému v meste
- 1.1.1.3 Vybudovanie centrálnej mestskej zóny /centrum mesta/
- 1.1.1.4 Rekonštrukcia cesty I/18, miestnych komunikácií a príslušenstva
- 1.1.1.5 Rekonštrukcia chodníkov, prístupových ciest, parkovísk a prechodov pre chodcov
- 1.1.1.6 Rekonštrukcia verejného osvetlenia
- 1.1.1.7 Výstavba autobusovej stanice a modernizácia čakárni na dopravu

1.1.2 Budovanie informačných a komunikačných sietí

- 1.1.2.1 Rozvoj a modernizácia telekomunikačnej a ostatných sietí
- 1.1.2.2 Podpora rozširovania internetu v meste
- 1.1.2.3 Budovanie verejnej dátovej siete s väzbou na spoluprácu regiónu
- 1.1.2.4 Vybudovanie informačného systému mesta
- 1.1.2.5 Vybudovanie informačného centra mesta

1.1.3 Zavedenie integrovaného systému bezpečnosti v meste

- 1.1.3.1 Vybudovanie kamerového systému pre mestskú políciu v rámci optických sietí v meste
- 1.1.3.2 Zabezpečenie lepšej komunikácie medzi občanmi a mestskou políciou

1.2 Zlepšenie občianskej infraštruktúry

1.2.1 Rozvoj bývania a zlepšenie sociálnej a zdravotnej starostlivosti

- 1.2.1.1 Rozširovanie sociálnych služieb a zariadení – rekonštrukcia a modernizácia súčasných sociálnych zariadení (Zariadenie opatrovateľskej služby, Dom opatrovateľskej služby, Denný stacionár)
- 1.2.1.2 Výstavba domu dôchodcov
- 1.2.1.3 Podpora obnovy bytov, novej výstavbe a občianskej vybavenosti
- 1.2.1.4 Riešenie problémov Rómov a rôznych sociálnych skupín
- 1.2.1.5 Program osvetly a vzdelávania v zdravotnej a sociálnej oblasti
- 1.2.1.6 Rozvoj nových a podpora existujúcich aktivít ZPOZ

1.2.2 Zlepšenie podmienok pre vzdelávanie a kultúru

- 1.2.2.1 Podpora školám a ich aktivitám
- 1.2.2.2 Rekonštrukcia a modernizácia základných škôl a školských zariadení
- 1.2.2.3 Programy vzdelávania obyvateľstva a nezamestnaných
- 1.2.2.4 Rozvoj nových klubov a kultúrnych spolkov
- 1.2.2.5 Modernizácia kultúrneho domu
- 1.2.2.6 Programy v kultúrno-spoločenskej oblasti

1.2.3 Zlepšenie podmienok pre šport

- 1.2.3.1 Výstavba krytej športovej haly
- 1.2.3.2 Vybudovanie nových ihrísk (tenis, hádzaná, volejbal badmington)
- 1.2.3.3 Podpora novým športovým klubom
- 1.2.3.4 Programy v telovýchovnej oblasti

2. Rozvoj podnikania a ľudských zdrojov

2.1 Tvorba podmienok podnikania

2.1.1 Podpora rozvoja podnikateľských aktivít MSP

- 2.1.1.1 Revitalizácia priemyselných areálov pre podnikateľskú činnosť
- 2.1.1.2 Rozvoj obchodu, výrobných služieb, spracovania dreva, stavebnej výroby
- 2.1.1.3 Rozvoj informatizácie

2.1.2. Tvorba ponúk (produktov) mesta pre podnikanie

- 2.1.2.1 Tvorba informačného portálu o možnostiach podnikania
- 2.1.2.2 Podpora inovačným a environmentálnym technológiám
- 2.1.2.3 Obnova a podpora remeselnej výroby

2.2 Rozvoj spolupráce s podnikateľmi a propagácia mesta

2.2.1 Tvorba koncepcie a dokumentácie pre ekonomický rozvoj mesta

- 2.2.1.1 Analýza a koncepcia využitia ekonomického potenciálu (vlastné zdroje)
- 2.2.1.2 Príprava a tvorba dokumentácie územia pre projekty
- 2.2.1.3 Tvorba informačného systému pre podnikateľské aktivity mesta

2.2.2 Tvorba partnerstiev pre podnikanie

- 2.2.2.1 Vyhľadávanie záujemcov o podnikanie (rozvojový marketing)
- 2.2.2.2 Plán spolupráce so susednými obcami, mestami, regiónmi
- 2.2.2.3 Tvorba **a podpora** pravidelných podnikateľských, spoločenských a kultúrnych akcií

2.3 Rozvoj ľudských zdrojov pre podnikanie

2.3.1 Programy vzdelávania a rekvalifikácie

- 2.3.1.1 Organizovanie školení a vzdelávania pre začínajúcich podnikateľov
- 2.3.1.2 Programy rekvalifikácie pre nezamestnaných
- 2.3.1.3 Programy vzdelávania pre MSP (podnikanie, informatizácia)
- 2.3.1.4 Programy celoživotného vzdelávania

3. Rozvoj cestovného ruchu

3.1 Marketing rozvoja cestovného ruchu

3.1.1 Tvorba koncepcie a propagácie rozvoja CR

- 3.1.1.1 Analýza a koncepcia využitia potenciálu mesta pre turistiku
- 3.1.1.2 Vytvorenie systému propagácie mesta (internet, tlač, médiá, atď.)
- 3.1.1.3 Vytvorenie turistického informačného systému
- 3.1.1.4 Tvorba ponukových katalógov (pre SR, zahraničie) a ich medializácia
- 3.1.1.5 Napojenie propagácie na domáce a zahraničné informačné kancelárie

3.2 Budovanie infraštruktúry CR

3.2.1 Rozvoj športových a rekreačných turistických centier

- 3.2.1.1 Podpora výstavby zariadení CR (Lopušná dolina, Spolcentrum, ...)
- 3.2.1.2 Dobudovanie peších tras a cyklotrás s väzbou na mikroregión
- 3.2.1.3 Výstavba areálu športu a ďalších športovísk /klziská/
- 3.2.1.4 Výstavba rybníka a jeho okolia /štrkopiesky/ ako zónu oddychu a turistiky

3.2.2 Podpora budovania infraštruktúry pre CR

- 3.2.2.1 Výstavba, modernizácia zariadení ubytovania v meste pre CR
- 3.2.2.2 Zriadenie informačných tabúl a navigácie návštevníkov
- 3.2.2.3 Vybudovanie informačných kancelárií pre CR pre mikroregión

3.3 Podpora aktivít pre rozvoj CR

3.3.1 Tvorba podmienok pre rozvoj CR

- 3.3.1.1 Tvorba partnerstiev so susednými obcami, mestami a medzinárodných
- 3.3.1.2 Vytvorenie „Regionálneho združenia CR“ s okolitými dotknutými obcami
- 3.3.1.3 Programy rekvalifikácie a vzdelávania v oblasti služieb CR

3.3.2 Podpora rozvoju obslužnej infraštruktúry CR

- 3.3.2.1 Podpora tradičným remeslám, zvykom, folklóru
- 3.3.2.2 Podpora pri príprave a realizácii projektov pre CR
- 3.3.2.3 Tvorba pravidelných športových a kultúrnych akcií pre CR

4. Riešenie životného prostredia

4.1 Zlepšenie kvality životného prostredia

4.1.1 Dobudovanie odpadového hospodárstva

- 4.1.1.1 Rekonštrukcia a modernizácia kanalizačnej siete mesta
- 4.1.1.2 Riešenie rekonštrukcie priemyselnej čističky (CHEMOSVIT, a.s.)
- 4.1.1.3 Riešenie likvidácie nebezpečného odpadu s CHEMOSVIT, a.s.
- 4.1.1.4 Zefektívnenie odvozu odpadov a separovaného zberu
- 4.1.1.5 Riešenie využitia biologického odpadu kompostovaním
- 4.1.1.6 Riešenie čistoty potokov a rieky Poprad

4.1.2 Revitalizácia a zveľadenie mesta

- 4.1.2.1 Rekonštrukcia a vybudovanie centra mesta
- 4.1.2.2 Úpravy a revitalizácia verejných priestranstiev
- 4.1.2.3 Revitalizácia mestskej zelene a budovanie mestského parku
- 4.1.2.4 Modernizácia mestského úradu
- 4.1.2.5 **Rekonštrukcia a modernizácia nehnuteľností v majetku mesta**

4.2 Ochrana životného prostredia

4.2.1 Ochrana a využitie územia

- 4.2.1.1 Revitalizácia nábregia rieky Poprad a brehov potokov
- 4.2.1.2 Vybudovanie protipovodňovej ochrany
- 4.2.1.3 Vybudovanie protihlukovej ochrany (železnica, cesty)
- 4.2.1.4 Spolupráca pri ochrane národných parkov a rezervácií
- 4.2.1.5 Program osvetly ochrany životného prostredia

6. Špecifické ciele programu

Štyri strategické ciele programu (Rozvoj cestovného ruchu, Zlepšenie základnej infraštruktúry, Riešenie životného prostredia, Rozvoj podnikania a ľudských zdrojov,) vyjadrujú súčasne aj priority riešenia problémov. Podrobnejšie stanovenie priorit na úrovni špecifických cieľov je vykonané v tabuľke (dotazník poslancu) ohodnotením týchto cieľov. Zoznam aktivít alebo typových projektov pre zabezpečenie cieľov je uvedený v časti popisujúcej finančné a organizačné zabezpečenie programu.

Popis cieľov je vykonaný s ohľadom na zabezpečenie ich implementácie v tejto štruktúre:

- a) Strategický cieľ mesta a zoznam jeho špecifických cieľov, určenie relevantnosti špecifických cieľov k vyšším cieľom alebo opatreniam. V prípade potreby je v rámci popisu uvedená relevantnosť špecifického cieľa alebo opatrenia aj k vybraným aktivitám. Súlad špecifických cieľov k vyšším programovým dokumentom je zväčša na úrovni ich špecifických cieľov a opatrení. Tie potom môžu byť upresnené (v rámci úloh programu a konkrétnych projektov). Porovnávanie je vykonané:

- na národnej úrovni programov (a)
- na úrovni programu PSK (b)

- b) Popis jednotlivých špecifických cieľov je v štruktúre:

- obsah cieľa
- opatrenia
- úlohy
- merateľné výstupy

Sprievodnými cieľmi programu v rámci programového cyklu by mali byť:

- hľadať možnosti medzinárodnej spolupráce a pomoci podnikateľským subjektom s väzbou na región v rozvoji ich aktivít po vstupe do európskej únie
- rozvinúť spoluprácu na oficiálnom poli s VÚC, v spolupráci so štátnou správou a predovšetkým v oblasti kontaktov medzi jednotlivými obcami, blízkymi mestami, mikroregiónmi a hlavne podnikateľskými subjektami
- analyzovať situáciu v regióne a vykonávať rozvojový marketing pre hlavné smery stratégie a podporovať jeho propagáciu
- zvyšovať dynamiku rozvoja komunikačnej a informačnej infraštruktúry, hlavne v oblasti na báze internet

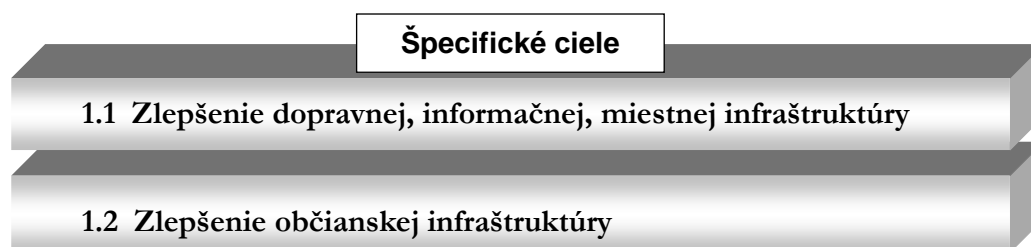
Prioritné oblasti rozvoja

- hlavným cieľom mesta Svit je zvyšovanie kvality života občanom
- základným predpokladom pre tento cieľ je ekonomický rozvoj mesta založený na priemyselnej výrobe, CR a rozvoji MSP
- podporou pre obidve oblasti je rozvoj lokálnej (technickej, občianskej, informačnej) infraštruktúry v rámci podmienok trvalo udržateľného rozvoja (environmentálnej infraštruktúry).

Pohľad zástupcov občanov mesta (poslanci mesta) na priority cieľov v týchto oblastiach podáva tabuľka „Dotazník poslancov“ (kap.8.4).

6.1 Strategický cieľ č.1 – Zlepšenie základnej infraštruktúry

Na dosiahnutie tohto strategického cieľa boli stanovené tieto špecifické ciele:



6.1.1 Relevantnosť k vyšším cieľom

a) súlad s OP

OP – Regionálny OP

Priorita 1 Dopravná infraštruktúra

Opatrenie 1.1 Modernizácia a rozvoj infraštruktúry železničnej dopravy

Opatrenie 1.2 Modernizácia a rozvoj cestnej infraštruktúry

Priorita 3 - Lokálna infraštruktúra

Opatrenie 3.1 - Budovanie a rozvoj občianskej infraštruktúry v regiónoch

Podopatrenia

3.1.1 Budovanie a rozvoj školskej infraštruktúry

3.1.2 Budovanie a rozvoj zdravotníckej infraštruktúry

3.1.3 Budovanie a rozvoj sociálnej infraštruktúry

3.1.4 Budovanie a rozvoj kultúrnej infraštruktúry

Opatrenie 3.2 Budovanie a rozvoj informačnej spoločnosti pre verejný sektor

OP - Ľudské zdroje

Priorita 1 Rozvoj aktívnej politiky trhu práce

Priorita 2 Posilnenie rovnosti príležitosti na trhu práce a sociálnej inklúzie,

b) súlad s PSK

Opatrenie A.1 - Rozvoj dopravy a dopravnej infraštruktúry

Opatrenie A.2 - Rozvoj vodohospodárskej infraštruktúry

- Opatrenie A.4 - Rozvoj telekomunikačnej a informačnej infraštruktúry
 Opatrenie B.3 - Podpora a rozvoj tradičných i nových kultúrnych aktivít
 Opatrenie G.1 - Vytvoriť racionálne štruktúrovanú vzdelávaciu sústavu
 Opatrenie G.3 - Rozvoj telovýchovných a športových aktivít obyvateľov kraja
 Opatrenie E.1 - Zvýšenie kvality sociálnych služieb
 Opatrenie E.2 - Rozvoj zdravotníctva

Hlavné ciele

Dobudovať hlavne v oblasti ciest a diaľnic, telekomunikácií, inžinierskych sietí. Dobudovaná infraštruktúra je príležitosťou pre ďalší rozvoj podnikania, pre ďalší prílev investícií a pôsobí tiež na zvyšovanie kvality života obyvateľstva. Sociálnu oblasť a zdravotníctvo je potrebné budovať inštitucionálne, pripraviť na to ľudí a nájsť vhodný model financovania.

6.1.2 Popis cieľov

Špecifický cieľ č. 1.1 - Zlepšenie dopravnej, informačnej a miestnej infraštruktúry

Súčasná dopravná infraštruktúra nespĺňa požiadavky dopravy. Jej rozvoj má vplyv na rozvoj CR, podnikanie, životné prostredie, bezpečnosť a mobilitu obyvateľov a návštevníkov. Vybudovanie diaľnice D1, modernizácia železnice (VRT) znamená zvýšenie atraktivity mesta pre turistov, návštevníkov aj investorov. Cieľ znamená riešiť aj miestne komunikácie, križovatky, chodníky, čakárne pre cestujúcich, verejné osvetlenie, prístupové cesty ako aj prepojenie so Spišskou Teplicou a stredisk CR pre ľahšiu dostupnosť. Druhá časť cieľov je zameraná na informovanosť pre obyvateľov a voči okoliu, hlavne na báze internet. V tomto prípade je možnosť využitia fondov EÚ (modernizáciu telekomunikačných sietí, informatizácia, informačný systém, informačné centrum zriadené napr. spoločne s partnermi). **Tretia časť cieľov je zameraná na bezpečnosť obyvateľov mesta, ochranu ich majetku a ochranu majetku mesta a na zabezpečenie výchovy mládeže v školách a predškolských zariadeniach.**

1.1.1.	Opatrenie:	Zlepšenie miestnej infraštruktúry a príslušenstva
1.1.1.1	Úloha:	Podpora výstavby diaľnice
1.1.1.2	Úloha:	Koncepcia dopravného systému v meste
1.1.1.3	Úloha:	Rekonštrukcia cesty I/18, miestnych komunikácií a príslušenstva
1.1.1.4	Úloha:	Vybudovanie centra mesta
1.1.1.5	Úloha:	Rekonštrukcia chodníkov, prístupových ciest, parkovísk a prechodov pre chodcov
1.1.1.6	Úloha:	Rekonštrukcia verejného osvetlenia
1.1.1.7	Úloha:	Výstavba autobusovej stanice, alebo modernizácia čakárni
1.1.2.	Opatrenie:	Budovanie informačných a komunikačných sietí
1.1.2.1	Úloha:	Rozvoj a modernizácia telekomunikačnej a ostatných sietí
1.1.2.2	Úloha:	Podpora rozširovania internetu v meste
1.1.2.3	Úloha:	Budovanie verejnej dátovej siete /optická sieť/ s väzbou na spoluprácu
1.1.2.4	Úloha:	Vybudovanie informačného systému mesta
1.1.2.5	Úloha:	Vybudovanie informačného centra mesta
1.1.3.	Opatrenie:	Zavedenie integrovaného systému bezpečnosti v meste
1.1.3.1	Úloha:	Vybudovanie kamerového systému pre mestskú políciu v rámci optických sietí v meste
1.1.3.2	Úloha:	Preventívne vzdelávanie mládeže k dopravnej výchove a k používaniu narkotík a iných omamných látok

Merateľné výstupy:

Diaľnica D1, rekonštruovaní miestne komunikácie (znížená hlučnosť cesty I/18), križovatky, chodníky, verejné osvetlenie, čakárne, nová autobusová stanica, počet napojení obyvateľov a

podnikateľov na internet, informačný systém mesta, zriadené informačné centrum a kamerový systém.

Špecifický cieľ č. 1.2 - Zlepšenie občianskej infraštruktúry

Počet občanov Svitu v poproduktívnom veku sa stále zvyšuje. Problémom sú zastaralé sociálne zariadenia. Stále aktuálnejšia je problematika zdravotne postihnutých občanov. Vyžaduje rozšíriť služby (asistencia, zamestnanie, dopravné a informačné bariéry). Občanov, ktorí nie sú schopní samostatne riešiť svoje sociálne problémy, ktorým hrozí sociálne vylúčenie (prístup k bývaniu, informáciám, poradenstvu, vzdelávaniu a zamestnaniu). Zdravotnícky systém nezohľadňuje stav personálneho i technického vybavenia zariadení, ovplyvňujú ho aj reformy. Posilniť preventívnu starostlivosť o zdravie a osvetu.

Kvalifikácia pracovných síl nie je v súlade so zmenami v štruktúre podnikov a služieb, zvlášť pri raste sektora MSP. Cieľom je prepojiť dopyt a vzdelávanie aj rekvalifikáciou. Vytvoriť systém vzdelávania a využiť súčasných odborných kapacít výskumu a podnikateľov vo Svite. Pri novej bytovej výstavbe podporiť mladé rodiny.

Kultúra do značnej miery ovplyvňuje rozvoj. Podporiť občanov k rozvoju živej kultúry za účelom zvýšenia atraktivity mesta a mládež k aktívnemu využitiu voľného času.

Šport je prínosom pre obyvateľov aj pre ekonomiku mesta. Cieľ budovať zariadenia smerovať na rozvoj cestovného ruchu, vrátane organizovaných aktivít. Verejne prístupné športoviská sú súčasťou prevencie (drogy, alkoholizmus, kriminalita).

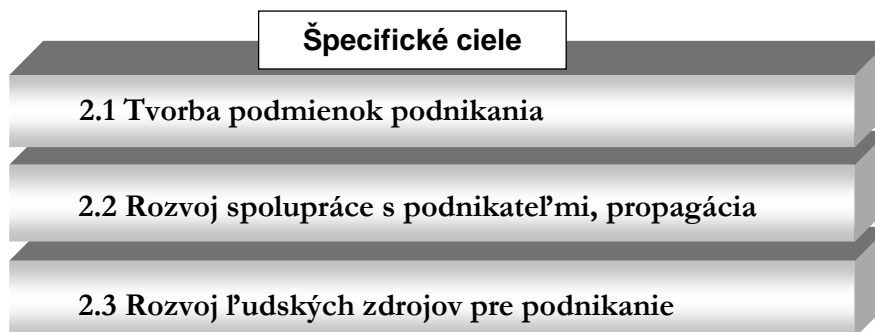
1.2.1.	Opatrenie:	Rozvoj bývania a zlepšenie sociálnej a zdravotnej starostlivosti
1.2.1.1	Úloha:	Rozširovanie sociálnych služieb a zariadení
1.2.1.2	Úloha:	Výstavba domu dôchodcov
1.2.1.3	Úloha:	Podpora obnovy bytov, novej výstavbe a občianskej vybavenosti
1.2.1.4	Úloha:	Riešenie problémov Rómov a rôznych sociálnych skupín
1.2.1.5	Úloha:	Program osvetu a vzdelávania v zdravotnej a sociálnej oblasti
1.2.1.6	Úloha:	Rozvoj nových a podpora existujúcich aktivít ZPOZ
1.2.2	Opatrenie:	Zlepšenie podmienok pre vzdelávanie a kultúru
1.2.2.1	Úloha:	Rekonštrukcia a modernizácia ZŠ Komenského ul., ZŠ ul. Mieru
1.2.2.2	Úloha:	Podpora školám a ich aktivitám
1.2.2.3	Úloha:	Programy vzdelávania obyvateľstva a nezamestnaných
1.2.2.4	Úloha:	Modernizácia a rekonštrukcia domu kultúry
1.2.2.6	Úloha:	Podpora kultúrno-spoločenských programov
1.2.3.	Opatrenie:	Zlepšenie podmienok pre šport
1.2.3.1	Úloha:	Výstavba krytej športovej haly
1.2.3.2	Úloha:	Vybudovanie nových ihrísk (tenis, hádzaná, volejbal, bedminton)
1.2.3.3	Úloha:	Podpora novým športovým klubom
1.2.3.4	Úloha:	Podpora športovo-telovýchovných programov

Merateľné výstupy:

Nové sociálne a zdravotné služby, zariadenia, dom dôchodcov, projekty riešenia rómskej problematiky, počet programov vzdelávania, upravený kultúrny dom, počet nových bytov, počet nových športovísk, počet nových záujmových občianskych združení a klubov.

6.2 Strategický cieľ č.2 – Rozvoj podnikania a ľudských zdrojov

-



6.2.1 Relevantnosť k vyšším cieľom

Špecifický cieľ č.2.1 – Tvorba podmienok podnikania

súlad s OP - Priemysel a služby, Priorita č.1

Opatrenie 1.1: Podpora rozvoja nových a existujúcich podnikov a služieb

Opatrenie 1.2: Podpora budovania a rekonštrukcie infraštruktúry

Opatrenie 2.2: Podpora podnikateľských aktivít cestovného ruchu

súlad s OP - Základná infraštruktúra

Priorita č.3 - Lokálna infraštruktúra

Opatrenie 3.2 - Budovanie a rozvoj inf. spoločnosti na regionálnej a miestnej úrovni

Opatrenie 3.1 - Budovanie a rozvoj občianskej infraštruktúry v regiónoch

Špecifický cieľ č.2.2 – Rozvoj spolupráce s podnikateľmi a propagácia

súlad s OP - Priemysel a služby, Priorita č.1

Opatrenie 1.1 - Podpora rozvoja nových a existujúcich podnikov a služieb

Opatrenie 1.2 - Podpora budovania a rekonštrukcia infraštruktúry

Opatrenie 1.5 - Rozvoj zahraničnej spolupráce a imidž SR

súlad s OP ZI, priorita 3 - Lokálna infraštruktúra

Opatrenie 3.3 - Budovanie inštitucionálnej infraštruktúry a regionálnej politiky

súlad s PSK

Opatrenie C.1 - Vytváranie priaznivého prostredia pre rozvoj podnikania

Opatrenie C.2 - Podpora malého a stredného podnikania s regionálnym aspektom

Špecifický cieľ č.2.3 – Rozvoj ľudských zdrojov pre podnikanie

súlad s OP – Ľudské zdroje

Špecifický cieľ 3 - Zvýšenie kvalifikačného potenciálu a adaptability pracovnej sily

Priorita 3 - Rozvoj celoživotného učenia, adaptability pracovnej sily

súlad s PSK

Opatrenie A.4 - Rozvoj telekomunikačnej a informačnej infraštruktúry

Opatrenie B.2 - Turistická infraštruktúra

Opatrenie C.2 - Podpora malého a stredného podnikania s regionálnym aspektom

Opatrenie G.1 - Vytvoriť racionálne štruktúrovanú vzdelávaciu sústavu

6.2.2 Popis cieľov

Špecifický cieľ č. 2.1 – Tvorba podmienok podnikania

Ciele vychádzajú z danosti územia, získavania informácií a prípravy koncepcií. Limit rozvoja územia určuje ÚPD a ekonomický potenciál (HDP PSK je najnižší v rámci SR). Do produktov je možno zaradiť akcie odborné, kultúrne, spoločenské a športové. Majú mať pravidelný charakter. Príležitosť pre nové produkty vytvára oblasť obchodu, spracovania dreva, stavebnej výroby, výrobných služieb spojených s obnovou remeselníckych tradícií a voľné kapacity priestorov. Dôležitou súčasťou je oblasť informatizácie. Aktivita je potrebné zapojiť do širšieho rámca regiónu a vlastné možnosti zhodnotiť tak, aby navrhnutá ponuka produktov bola zaradená napr. do jeho ponukového katalógu, spoločné odbytové združenie pre predaj produktov, spoločný marketing a pod.). Rozšírenie možností pre MSP stať sa subdodávateľmi pre nové investície

2.1.1	Opatrenie:	Podpora rozvoja podnikateľských aktivít MSP
2.1.1.1	Úloha:	Revitalizácia priemyselných areálov pre podnikateľskú
2.1.1.2	Úloha:	Rozvoj obchodu, výrobných služieb, spracovania dreva, stavebnej výroby
2.1.1.3	Úloha:	Rozvoj informatizácie
2.1.2	Opatrenie:	Tvorba ponúk (produktov) mesta
2.1.2.1	Úloha:	Tvorba informačného portálu o možnostiach podnikania
2.1.2.2	Úloha:	Podpora inovačným a environmentálnym technológiám
2.1.2.3	Úloha:	Obnova a podpora remeselnej výroby

Merateľné výstupy:

Koncepcia rozvoja podnikania, ponuka produktov, počet nových MSP (aj v oblasti CR), počet napojení na internet, informačný portál podnikania

Špecifický cieľ č. 2.2 – Rozvoj spolupráce s podnikateľmi a propagácia

Zahrňuje ciele mesta pre rozvoj vlastných aktivít. Mesto musí inicializovať spoluprácu a realizáciu cieľov prostredníctvom podnikateľov, firiem, fondov EÚ, kultúrnych fondov, nadácii apod. Musí zvýšiť vplyv na podnikateľov, poskytovať informácie o možnostiach podnikania, získavať kontakty, investorov, zabezpečiť propagáciu zámerov navonok aj formou ponuky produktov, prípravu projektov, novín, brožúr, internetu, informovať podnikateľov a vykonávať marketing v domácom aj zahraničnom priestore. a neustále vyhodnocovať záujem. Cieľom je ponukový informačný systém pre prilákanie investorov (databáza, ponukové listy) a ponuka menších priemyselných zón, určených predovšetkým pre investorov z radov MSP. Podporou majú byť „loby produkty“ (odborné, spoločenské, kultúrne spojené so získavaním partnerov a záujemcov).

2.2.1	Opatrenie:	Tvorba koncepcie a dokumentácie pre ekonomický rozvoj mesta
2.2.1.1	Úloha:	Analýza a koncepcia využitia ekonomického potenciálu (vlastné zdroje)
2.2.1.2	Úloha:	Príprava a tvorba dokumentácie územia pre projekty
2.2.1.3	Úloha:	Tvorba informačného systému pre podnikateľské aktivity mesta
2.2.2	Opatrenie:	Tvorba partnerstiev pre podnikanie
2.2.2.1	Úloha:	Vyhľadávanie záujemcov o podnikanie (rozvojový marketing)
2.2.2.2	Úloha:	Plán spolupráce so susednými obcami, mestami, regiónmi
2.2.2.3	Úloha:	Tvorba pravidelných podnikateľských, spoločenských a kultúrnych akcií

Merateľné výstupy:

Počet kontaktov a partnerov, web stránka mesta, koncepcia marketingu, počet projektov podporujúcich podnikanie, počet nových podnikov

Špecifický cieľ č. 2.3 – Rozvoj ľudských zdrojov pre podnikanie

Cieľ je jeden z najefektívnejších smerov pre rozvoj mesta nielen v ekonomickej ale pre všetky oblasti programu. Konceptia a dôkladná organizačná a dokumentačná príprava je podmienkou úspechu. Významné sú programy pre začínajúcich podnikateľov a rekvalifikačné programy hlavne pre nezamestnaných. Programy pre malých a stredných podnikateľov by mali byť nadviazané na systém celoživotného vzdelávania vzhľadom na dynamicky sa meniace vedomostné, informačné, ekonomické a legislatívne prostredie. Dôraz položiť na oblasť informatiky, ktorá výrazne rozširuje možnosti a formy vzdelávania. Celý komplex programov je vhodné tvoriť v spolupráci s partnermi, vrátane možnosti zriadenia vzdelávacieho centra mikroregiónu.

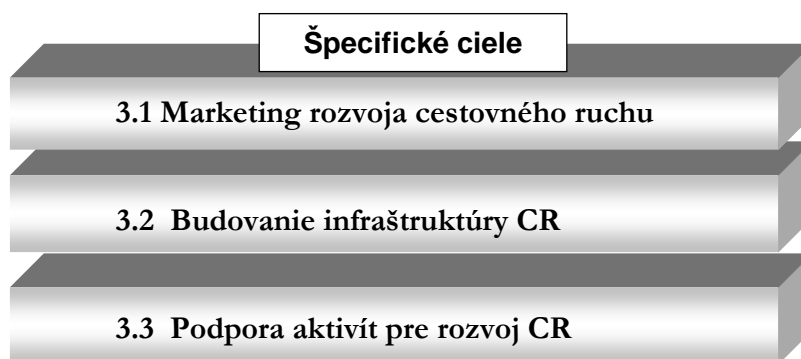
4.3.1	Opatrenie:	Programy vzdelávania a rekvalifikácie
4.3.1.1	Úloha:	Organizovanie školení a vzdelávania pre začínajúcich podnikateľov
4.3.1.2	Úloha:	Programy vzdelávania pre MSP (podnikanie, informatizácia)
4.3.1.3	Úloha:	Programy rekvalifikácie pre nezamestnaných
4.3.1.4	Úloha:	Programy celoživotného vzdelávania

Merateľné výstupy:

Konceptia rozvoja vzdelávania, zriadenie vzdelávacieho centra, počet programov vzdelávania a počet ich absolventov, nárast počtu podnikateľských subjektov

6.3 Strategický cieľ č.3 – Rozvoj cestovného ruchu

Na dosiahnutie tohto strategického cieľa boli stanovené tieto špecifické ciele:



6.3.1 Relevantnosť k vyšším cieľom

a) súlad s OP

OP - Priemysel a služby, Priorita č.1

Opatrenie 2.1 Podpora budovania a rekonštrukcie infraštruktúry cestovného ruchu

Opatrenie 2.2 Podpora podnikateľských aktivít cestovného ruchu

Opatrenie 2.3 Podpora propagácie cestovného ruchu a tvorby informačného systému

Hlavné aktivity:

- výrazné skvalitnenie a rozšírenie ponuky služieb cestovného ruchu, posilnenie úlohy cestovného ruchu v rámci hospodárstva,

- rozvoj znalostí, zvyšovanie adaptability a podnikavosti pracovnej sily v cestovnom ruchu (prostredníctvom OP – Ľudské zdroje),
- tvorba informačných systémov v cestovnom ruchu a ich vzájomné prepojenie, zlepšovanie stavu kultúrnych a historických zariadení zapájaných do procesu tvorby a realizácie produktu cestovnom ruchu,

b) súlady s PSK

Opatrenie B.1 Rozvoj cestovného ruchu a kúpeľníctva

Opatrenie B.2 Turistická infraštruktúra

Opatrenie B.3 Podpora a rozvoj tradičných i nových kultúrnych aktivít

Opatrenie B.4 Vonkajšie vzťahy

Hlavné aktivity:

- vybudovanie komplexného marketingového systému CR, rozvoj vnútorných a vonkajších vzťahov na trhu CR, podpora nosných foriem cestovného ruchu
- komplexné produkty CR pre získavanie turistov, zlepšenie turistického imidžu, profesnej prípravy a vzdelávania poskytovateľov služieb, zvyšovanie kapacít a vyššia kvalita služieb CR
- vytvorenie informačných centier a informačných systémov, spracovanie štúdií, rozširovanie infraštruktúry CR, zlepšenie dopravy
- zriadenie, rekonštrukcia, modernizácia a vybudovanie športovísk, kultúrnych a spoločenských zariadení, rozvoj kúpeľníctva a jeho previazanosť na CR

6.3.2 Popis cieľov**Špecifický cieľ č. 3.1 - Marketing rozvoja cestovného ruchu**

V tatranskom regióne znamená zvýšenie konkurencieschopnosti mesta s dôrazom na kvalitu služieb a budovanie imidžu. Pre rozvoj CR je nevyhnutná analýza existujúceho stavu a možnosti využitia silných stránok mesta. Na základe koncepcie je možné pripravovať projekty a riadiť marketing. Tento cieľ je dôležitý z hľadiska prípravy dokumentácie, získavania a poskytovania informácií pre potenciálnych domácich a zahraničných návštevníkov. Mesto Svit na centrálnej ose k Vysokým Tatrám má k tomu dispozície ako záchytné predpolie pre návštevníkov. Je zrejmé, že k tomu je nevyhnutná spolupráca s partnermi. Pre medzinárodné partnerstvá je možno využiť uzavreté dohody na úrovni PSK. Pre mesto sú vhodné komplexné informačné produkty pre CR a produkty do ktorých sú zahrnuté aj špeciálne služby, ktoré nemôžu poskytnúť menšie okolité obce (napr. požičovňa áut, odborné akcie).

3.1.1.	Opatrenie:	Tvorba koncepcie a propagácie rozvoja CR
3.1.1.1	Úloha:	Analýza a koncepcia využitia potenciálu mesta a okolia pre turistiku
3.1.1.2	Úloha:	Vytvorenie systému propagácie mesta (internet, tlač, média, atď.), vytvorenie „Regionálneho združenia CR“ s okolitými dotknutými obcami
3.1.1.3	Úloha:	Vytvorenie turistického informačného systému
3.1.1.4	Úloha:	Tvorba ponukových katalógov (pre SR, zahraničie) a ich medializácia
3.1.1.5	Úloha:	Napojenie propagácie na domáce a zahraničné informačné kancelárie

Merateľné výstupy:

Koncepcia rozvoja CR, informačný systém CR, počet produktov CR, počet informačných, propagačných materiálov, počet akcií pre média, počet dohôd s partnermi CR, trend návštevnosti

Špecifický cieľ č. 3.2 - Budovanie infraštruktúry CR

Cieľom riešenia je nedokončená technická a turistická infraštruktúra, ktorá nezodpovedá normám a požiadavkám EÚ. Nedostatok v technickej vybavenosti a havarijný stav komunikácií je limitujúci. Ďalší rozvoj CR predpokladá existenciu nielen zachovalej prírodnej a kultúrnej okolitej krajiny ale aj upravený vzhľad mesta a turistických centier vybavených potrebnou infraštruktúrou, zameranej na informačné centrum. Cieľ zahŕňa zriadenie informačných centier CR, výstavbu a modernizáciu športovo-rekreačnej, turistickej, technickej a dopravnej infraštruktúry, vrátane účinnej navigácie návštevníka aj do okolitého územia mikroregiónu. Mesto musí koordinovať tieto aktivity s partnermi.

3.2.1.	Opatrenie:	Rozvoj športových a rekreačných turistických centier
3.2.1.1	Úloha:	Podpora výstavby zariadení CR (Lopušná dolina, Spolcentrum, krytá plaváreň)
3.2.1.2	Úloha:	Dobudovanie peších tras a cyklotrás s väzbou na mikroregión
3.2.1.3	Úloha:	Výstavba areálu športu a ďalších športovísk
3.2.1.4	Úloha:	Výstavba rybársko- rekreačnej zóny pre športový rybolov a turistiku
3.2.2.	Opatrenie:	Podpora budovania infraštruktúry pre CR
3.2.2.1	Úloha:	Výstavba, modernizácia zariadení ubytovania v meste pre CR
3.2.2.2	Úloha:	Zriadenie informačných tabúl a navigácie
3.2.2.3	Úloha:	Vybudovanie informačných kancelárií pre CR pre mikroregión

Merateľné výstupy:

Vybudované areály športu a rekreácie, počet nových športových a ubytovacích zariadení, rekonštruované a modernizované komunikácie a technická infraštruktúra

Špecifický cieľ č. 3.3 - Podpora aktivít pre rozvoj CR

Rozhodujúcu úlohu v rozvoji CR má organizácia (koordinácia aktivít), vytváranie spoločných produktov a ich marketingu (hlavne komplexných a to i pre obdobie mimo hlavnej sezóny), podmienkou je zlepšenie kvality ľudských zdrojov v službách, podporou je tiež informačný systém. Presne zisťovať skutočnosti o CR a tieto informácie využívať ako spätnú väzbu pre marketing. Je nevyhnutné zabezpečiť prepojenie mesta s domácimi a zahraničnými partnermi. Komunikácia medzi partnermi, tvorba koncepcii, projektov, propagácia je potenciál pre rozvoj navzájom sa dopĺňujúcich foriem ponuky (videcka, agroturistika, kultúra, šport, kúpeľníctvo, spoločenské akcie, festivaly, konferencie, výstavy). Partnerské vzťahy (dnes nekoordinované) môžu mať významný vplyv na uskutočniteľnosť mnohých cieľov sformulovaných v ostatných problémových oblastiach programu mesta. Pre začiatok je potrebné zmapovať aktivity.

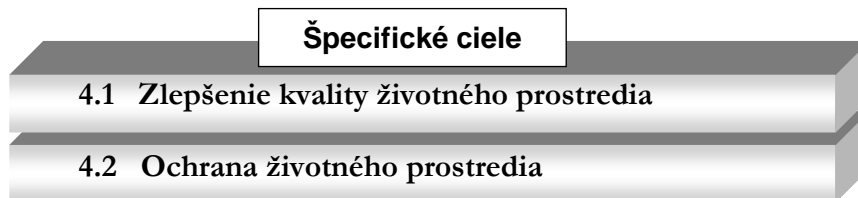
3.3.1.	Opatrenie:	Tvorba podmienok pre rozvoj CR
3.3.1.1	Úloha:	Tvorba partnerstiev so susednými obcami, mestami a medzinárodných
3.3.1.2	Úloha:	Programy rekvalifikácie a vzdelávania v oblasti služieb CR
3.3.2.	Opatrenie:	Podpora rozvoju obslužnej infraštruktúry CR
3.3.2.1	Úloha:	Podpora tradičným remeslám, zvykom, folklóru
3.3.2.2	Úloha:	Podpora pri príprave a realizácii projektov pre CR
3.3.2.3	Úloha:	Tvorba pravidelných športových a kultúrnych akcií v strediskách CR

Merateľné výstupy:

Stratégia marketingu, počet partnerstiev, počet spoločných akcií, projektov, produktov CR, počet rekvalifikovaných osôb, počet akcií na podporu CR, počet pripojení na informačný systém

6.4 Strategický cieľ č.4 - Riešenie životného prostredia

Na dosiahnutie tohto strategického cieľa boli stanovené tieto špecifické ciele:



6.4.1 Relevantnosť k vyšším cieľom

Špecifický cieľ č. 4.1 - Zlepšenie kvality životného prostredia

súlady s OP - Základná infraštruktúra

Opatrenie 2.1 - Zlepšenie a rozvoj infraštruktúry na ochranu a racionálne využívanie vôd

Opatrenie 2.3 - Zlepšenie a rozvoj infraštruktúry odpadového hospodárstva

Aktivity:

Úprava verejných priestranstiev, parkov, chodníkov, potokov, vodných plôch, rekonštrukcia a modernizácia objektov zvyšujúcich návštevnosť regiónu

súlady s PSK

Opatrenie F.1 - Ochrana a využívanie vodných zdrojov

Opatrenie F.2 - Ochrana ovzdušia a nakladanie s odpadmi

Opatrenie F.3 - Ochrana a revitalizácia krajiny

Opatrenie D.3 - Podpora a rozvoj vidieckych oblastí

Špecifický cieľ č. 4.2 – Ochrana životného prostredia

súlady s OP - Základná infraštruktúra

Opatrenie č. 2.4 – Ochrana, zlepšenie a obnova prírodného prostredia

súlady s OP - Poľnohospodárstvo a rozvoj vidieka

Opatrenie 7: Renovácia a rozvoj obcí a zachovanie dedičstva vidieka

Opatrenie 8: Obnova poľ. a lesníckeho potenciálu, poškodeného pohromami, zavádzanie prevencií

súlady s OP – Priemysel a služby

Opatrenie 2.1: Podpora budovania a rekonštrukcie infraštruktúry cestovného ruchu

súlady s PSK

F(6) - Životné prostredie

Opatrenie F.1 - Ochrana a využívanie vodných zdrojov

Opatrenie F.2 - Ochrana ovzdušia a nakladanie s odpadmi

Opatrenie F.3 - Ochrana a revitalizácia krajiny

Opatrenie D.3 - Podpora a rozvoj vidieckych oblastí

6.4.2 Popis cieľov

Špecifický cieľ č. 4.1 - Zlepšenie kvality životného prostredia

Obsahuje rekonštrukciu kanalizačnej siete mesta a hlavne priemyselnej kanalizácie, ktorá je v zlom stave, vrátane jej čističky. Cieľom je tiež riešenie nebezpečného odpadu, ktorý predstavuje stály problém nakladania s odpadmi (v podtatranskom regióne neexistujú žiadne zariadenia na zneškodňovanie). V spracovaní a separácii odpadu hľadať možnosti ďalšieho efektívneho využitia. Osvetovo pôsobiť na občanov formou pestovania enviromentálneho povedomia (znižovať podiel odpadu). Rieka Poprad a potoky vyžadujú vyčistiť a výsadbu brehovej zelene.

Riešenie problému hluku a čistoty súvisí s dopravou. Cieľom je zvýšiť atraktivitu mesta vybudovaním centra, upraviť a skrásliť verejné priestranstva (zemné úpravy, výsadba zelene). K tomu je možno zriadiť službu (z radov nezamestnaných). Pre skultúrnenie práce mestského je úradu je cieľom modernizovať priestory.

4.1.1.	Opatrenie:	Dobudovanie odpadového hospodárstva
4.1.1.1	Úloha:	Rekonštrukcia a modernizácia kanalizačnej siete mesta
4.1.1.2	Úloha:	Riešenie rekonštrukcie priemyselnej čističky
4.1.1.3	Úloha:	Riešenie likvidácie nebezpečného odpadu
4.1.1.4	Úloha:	Zefektívnenie odvozu odpadov a separovaného zberu
4.1.1.5	Úloha:	Riešenie čistoty potokov a rieky Poprad
4.1.2.	Opatrenie:	Revitalizácia a zveľadenie mesta
4.1.2.1	Úloha:	Realizovať projekt ekonomizácia verejnej zelene
4.1.2.2	Úloha:	Úpravy a revitalizácia verejných priestranstiev
4.1.2.3	Úloha:	Revitalizácia mestskej zelene a budovanie centrálného mestského parku
4.1.2.3	Úloha:	Modernizácia mestského úradu

Merateľné výstupy:

Rekonštruovaná a dobudovaná kanalizácia, funkčný separovaný zber, vybudované centrum mesta, upravené a zveľadené verejné priestranstva, nové priestory mestského úradu.

Špecifický cieľ č. 3.2 – Ochrana životného prostredia

Úlohy cieľa obnovy krajiny a jej využívania smerujú na odstránenie starých dlhov, skvalitnenie života obyvateľov, podporu rozvoja turistiky a ochranu ich lokálnych centier v súlade s UPD s väzbou na rôzne projekty a spoluprácu partnerov. Rozvoj ekonomiky, CR, lokálna infraštruktúra vo svojich citlivejších formách má byť uskutočňovaná s ohľadom na ochranu a údržbu všetkých prírodných a kultúrnych hodnôt, čo vyžaduje viac zdrojové financovanie. K tomu je potrebná koncepcia.. Okrem vlastných zdrojov je potrebné na základe vhodných projektov hľadať zdroje z EÚ (Kohézny fond). Negatívny vplyv hluku a čistoty ovzdušia je potrebné riešiť v okolí cesty 1/18, budovanej diaľnica D1 a železnice. Cieľom výstavba protihlukovej ochrany. Ďalšími úlohami sú ochrana národných parkov, rezervácii a rieky Poprad ako biotop európskeho významu.

3.2.1	Opatrenie:	Ochrana a využitie územia
3.2.1.1	Úloha:	Revitalizácia nábrehia rieky Poprad a brehov potokov
3.2.1.2	Úloha:	Vybudovanie protipovodňovej ochrany
3.2.1.3	Úloha:	Vybudovanie protihlukovej ochrany (železnica, diaľnica)
3.2.1.4	Úloha:	Spolupráca pri ochrane národných parkov a rezervácii
3.2.1.5	Úloha:	Program osvetu ochrany životného prostredia

Merateľné výstupy:

Projekty obnovy a úpravy lokalít nábregia rieky Poprad, koncepcia ochrany prírodných centier a spoločné environmentálne projekty, projekty protipovodňovej a protihlukovej ochrany

7. Zabezpečenie stratégie a manažment

Definované ciele vychádzajú z porovnávania a selekcie strategických cieľov s vyššími programami rozvoja a ich zjednotenia na úrovni zástupcov mesta. Do rámca programu mesta bola takto zakomponovaná hlavne táto problematika:

- a) danosti územia, UPD a koncepcia rozvoja mesta
- b) stav a modernizácia infraštruktúry (dopravná, obslužná, technická)
- c) podpora malých a stredných podnikateľov
- d) rozvoj podnikania v oblasti cestovného ruchu
- e) prírodné, historické a kultúrne možnosti mesta a okolia Svit
- f) riešenie nadväzujúcej infraštruktúry a služieb
- g) výber možných oblastí rozvoja
- h) cieľná výchova vzdelávanie obyvateľov a podnikateľov
- i) obnova a rozvoj remesiel, odborných, spoločenských a kultúrnych akcií
- j) riešenie sociálnych problémov v území mesta
- k) riešenie problému kanalizácie, čističky a životného prostredia
- l) získavanie potenciálnych investorov
- m) komplexné zveľadenie centra a priestranstiev mesta
- n) ochranu životného prostredia

Pri realizácii cieľov majú byť uplatnené nasledujúce nástroje:

- zabezpečenie informovanosti obyvateľstva, podnikateľov a predstaviteľov samosprávy o možnostiach podpor spojených so vstupom SR do EÚ
- financovanie rozvojových projektov mesta, u vybraných subjektov v súlade s pravidlami EÚ pre štrukturálne a iné fondy
- spolupráca so susednými obcami, mestami, mikroregiónmi, zahraničím, štátnou správou, samosprávou a miestnymi rozvojovými agentúrami
- vybudovanie pilotných pracovísk (napr. priemyselného parku) v meste alebo u podnikateľských subjektov, napojenia obyvateľstva na sieť Internet
- zabezpečenie územného plánu s nadväzujúcou komplexnou analýzou územia, ktorá bude tieto plány ďalej rozvíjať o prvky nepodchytené, napríklad v oblasti sociálnej, podpora rozvoja zamestnanosti, obnova kultúrnych tradícií apod.

Stratégia definovaná cieľmi je zabezpečovaná v týchto častiach:

- a) stanovením hlavných rozvojových aktivít (vo forme návrhu typových projektov)
- b) stanovením plánu (priority, finančné a časové ohodnotenie, postup aktivít)
- c) organizáciou a manažmentom programu (pre cyklický a iteračný proces programovania)

Návrh hlavných rozvojových aktivít

Sú stanovené na podporu plnenia definovaných cieľov. Výber hlavných rozvojových aktivít je vykonaný na základe analýzy potenciálu a hodnotenia reálnosti cieľov. Toto hodnotenie je podložené návrhom typových projektov, ktoré sú vhodné pre akčný plán realizácie cieľov.

Selekcia aktivít je vykonaná podľa toho ako môžu prispieť svojím podielom k rozvoju. Presnejší pohľad je možný až na základe spracovania príslušných koncepcií, analýz a rozborov pre cieľové aktivity a územno-plánovacej dokumentácie, ktoré k cieľom vytvárajú nielen možnosti ale aj limity pre rozvoj územia. Zoznam navrhovaných typových projektov okrem zhodnotenia reálnosti cieľov umožňuje odhadnúť rozsah finančného zabezpečenia cieľov a ich rozloženie v časovom horizonte stanovenom pre stratégiu programu.

7.1 Návrh typových projektov realizácie programu

Návrh typových projektov slúži pre ohodnotenie reálnosti cieľov s ohľadom na zdroje (čas, financie, ľudské zdroje) v častiach:

- ohodnotenie rozsahu
- ohodnotenie nákladov
- stanovenie časového horizontu
- spôsobu zabezpečenia realizácie

Pre odhad finančného zabezpečenia cieľov sa vychádza z ohodnotenia nákladov na projekty, ktoré riešia opatrenia programu. Je potrebné navrhovať také projekty, ktoré zabezpečia prílev investícií resp. dynamiku ďalšieho rozvoja. Obsah projektu určuje rozsah a spôsob zabezpečenia na základe stanoveného plánu.

Projekt rozvoja

Spracovanie projektu rozvoja plní tento účel a požiadavky:

- slúži pre prípravu a realizáciu akcie zameranej na ciele programu, je chápaný ako proces (súbor činností) od prípravy, spracovania projektovej dokumentácie až po realizáciu a vyhodnotenie (nie je to len projektová dokumentácia),
- spracovanie vyžaduje čas, odbornú zdatnosť, kvalitné informácie a použitie rôznych metód. Výber metód je vykonaný podľa cieľa, typu projektu a rozsahu riešenia. V častiach musí dodržať štandardne formalizovaný postup a obsah,
- každý projekt uchádzajúci sa o finančnú podporu (granty v SR a EÚ) alebo nie, musí zdôvodniť účelnosť, realizovateľnosť, životaschopnosť a zúročenie investovaných finančných prostriedkov. Rieši sa v plnej súčinnosti partnerov,
- obsah projektu v zásade by mal by mal zodpovedať na otázky typu čo, kde, kto, ako, kedy, kto, za koľko?. Výsledná dokumentácia (rôzneho zamerania má iný obsah, použité metódy, formalizované pravidlá a štruktúru napr. projekt stavby, informačný systém, projekt vzdelávania). Vo všeobecnosti projekt obsahuje:
 - identifikáciu projektu
 - zdôvodnenie projektu

- popis a charakteristiky projektu
- časový harmonogram projektu
- finančný plán projektu
- manažment, monitoring a hodnotenie projektu

Nasledujúci zoznam je špecifikovaný vo forme návrhu takých typových projektov pre jednotlivé špecifické ciele, ktoré zabezpečujú realizáciu stratégie mesta. Zoznam je možno doplniť identifikáciou nositeľov (zodpovednosť) jednotlivých typových projektov (kap 7.4.2).

Strategický cieľ 1 – Zlepšenie základnej infraštruktúry

1.1 Zlepšenie dopravnej, informačnej a miestnej infraštruktúry

<input type="checkbox"/> Príprava podkladov a dokumentácie k výstavbe diaľnice
<input type="checkbox"/> Príprava podkladov a dokumentácie k výstavbe vysokorýchlostnej trate VTR
<input type="checkbox"/> Koncepcia dopravného systému v meste, systém parkovania v meste
<input type="checkbox"/> Projekt rekonštrukcie cesty 1/18 a dopravných uzlov (križovatiek), svetelná križovatka
<input type="checkbox"/> Projekt rekonštrukcie ostatných miestnych komunikácií, prístupových ciest, parkovísk
<input type="checkbox"/> Projekt výstavby cestného spojenia s obcou Spišská Teplica
<input type="checkbox"/> Projekt preložky železničnej vlečky Chemosvitu
<input type="checkbox"/> Projekt rekonštrukcie chodníkov a vybudovanie cyklistických ciest
<input type="checkbox"/> Projekt modernizácie verejného osvetlenia
<input type="checkbox"/> Projekt výstavby novej autobusovej stanice, alebo rekonštrukcia súčasnej
<input type="checkbox"/> Projekt modernizácie čakárni na miestnu dopravu
<input type="checkbox"/> Projekt modernizácie telekomunikačnej siete a káblovej televízie, optická kabeľáž
<input type="checkbox"/> Projekt rozširovania a využívania internetu
<input type="checkbox"/> Projekt vybudovania informačného systému mesta
<input type="checkbox"/> Projekt budovania dátovej siete s väzbou na regionálnu spoluprácu
<input type="checkbox"/> Projekt zriadenia informačného centra mesta

1.2 Zlepšenie občianskej infraštruktúry

<input type="checkbox"/> Analýza stavu sociálnej a zdravotnej starostlivosti
<input type="checkbox"/> Koncepcia rozvoja sociálnej a zdravotnej starostlivosti
<input type="checkbox"/> Koncepcia bytovej výstavby
<input type="checkbox"/> Projekt zachovania „bat’ovej červenej kolónie“
<input type="checkbox"/> Projekty novej bytovej výstavby a rekonštrukcie stavieb v daných lokalitách mesta
<input type="checkbox"/> Projekty modernizácie a rozvoja technickej a občianskej vybavenosti
<input type="checkbox"/> Projekt výstavby domu dôchodcov
<input type="checkbox"/> Koncepcia riešenia problematiky rómskeho etnika
<input type="checkbox"/> Plán podpory zdravotne postihnutým občanom
<input type="checkbox"/> Program osvetly a vzdelávania v sociálnej a zdravotnej oblasti
<input type="checkbox"/> Plán spolupráce so školami a výskumným ústavom
<input type="checkbox"/> Program vzdelávania pre nezamestnaných
<input type="checkbox"/> Projekty nových sociálnych a zdravotných služieb, zariadení
<input type="checkbox"/> Projekt modernizácie kultúrneho domu
<input type="checkbox"/> Plán podpory pre kultúrne spolky, inštitúcie a dobrovoľným združeniam
<input type="checkbox"/> Plán podpory aktivitám mládeže
<input type="checkbox"/> Koncepcia podpory telovýchovy a športu obyvateľov
<input type="checkbox"/> Projekt výstavby novej krytej športovej haly
<input type="checkbox"/> Projekty výstavby nových športových ihrísk pre deti a obyvateľov
<input type="checkbox"/> Plán podpory športovým klubom
<input type="checkbox"/> Plán podpory strediskám pre využitie voľného času

Strategický cieľ 2 – Rozvoj podnikania a ľudských zdrojov

2.1 Tvorba podmienok podnikania

<input type="checkbox"/> Konceptia rozvoja podnikania v meste
<input type="checkbox"/> Analýza hlavných produktov mesta
<input type="checkbox"/> Projekt modernizácie infraštruktúry pre podnikanie
<input type="checkbox"/> Projekty revitalizácie priemyselných areálov pre MSP
<input type="checkbox"/> Projekty podpory environmentálnych a inovačných výrobných
<input type="checkbox"/> Projekty podpory MSP pre stavebnú a drevársku výrobu
<input type="checkbox"/> Projekty podpory MSP pre obchod a výrobné služby
<input type="checkbox"/> Projekt strediska poradenských služieb MSP
<input type="checkbox"/> Projekt obnovy a podpory tradičnej remeselnej výroby
<input type="checkbox"/> Plán pravidelných akcií (odborné, spoločenské, kultúrne) podporujúcich podnikanie
<input type="checkbox"/> Projekt informačného portálu pre marketing produktov
<input type="checkbox"/> Projekt podpory informatizácie pre MSP
<input type="checkbox"/> Projekt zriadenia združenia pre spoločný odbyt výrobkov MSP
<input type="checkbox"/> Projekt podpory projektov využitia alternatívnych zdrojov energie

2.2 Rozvoj spolupráce s podnikateľmi a propagácia mesta

<input type="checkbox"/> Analýza požiadaviek (územné, finančné, projekčné) na rozvoj podnikania
<input type="checkbox"/> Príprava územných a projektových podkladov na podnikanie
<input type="checkbox"/> Konceptia využitia ekonomického potenciálu pre rozvoj mesta
<input type="checkbox"/> Plán spolupráce a pravidelných konzultácií s podnikateľmi
<input type="checkbox"/> Zhromaždenie, analýza informácií a podkladov pre podnikanie
<input type="checkbox"/> Projekt informačného systému pre podnikanie
<input type="checkbox"/> Projekt marketingu (podnikanie, odbyt výrobkov, turistika)
<input type="checkbox"/> Plán spolupráce s obcami, mestami a zahraničím pre ekonomické projekty
<input type="checkbox"/> Projekt spolupráce s podnikateľskými subjektami na ponuke produktov
<input type="checkbox"/> Projekt podpory MSP pre nové technológie
<input type="checkbox"/> Projekt web stránky mesta k možnostiam podnikania v meste
<input type="checkbox"/> Projekt propagácie mesta (noviny, televízia, informačné materiály)
<input type="checkbox"/> Plán spolupráce so štátnou správou pre širšie územné vzťahy rozvoja ekonomiky
<input type="checkbox"/> Projekt podpory rozvoja služieb obyvateľstvu
<input type="checkbox"/> Projekt využitia termálnych zdrojov
<input type="checkbox"/> Plán podpory začínajúcim MSP

2.3 Rozvoj ľudských zdrojov pre podnikanie

<input type="checkbox"/> Konceptia rozvoja ľudských zdrojov pre podnikania
<input type="checkbox"/> Projekt organizačnej a obsahovej prípravy vzdelávania
<input type="checkbox"/> Informačné a propagačné materiály k aktivizácii vzdelávania obyvateľov
<input type="checkbox"/> Program vzdelávania pre začínajúcich podnikateľov
<input type="checkbox"/> Program vzdelávania pre podnikateľské aktivity MSP
<input type="checkbox"/> Program vzdelávania pre oblasť informačných technológií
<input type="checkbox"/> Programy rekvifikácie pre nezamestnaných
<input type="checkbox"/> Konceptia a projekty celoživotného vzdelávania
<input type="checkbox"/> Projekt zriadenia vzdelávacieho centra
<input type="checkbox"/> Projekt organizácie, personálu, priestorov a prevádzky vzdelávacieho centra
<input type="checkbox"/> Projekt vzdelávania na internete (e-learning)
<input type="checkbox"/> Plán akcií (semináre, konferencie, exkurzie) na podporu vzdelávania

Strategický cieľ 3 – Rozvoj cestovného ruchu

3.1 Marketing rozvoja cestovného ruchu

<input type="checkbox"/> Analýza stavu a potrieb CR v meste Svit a jeho okolia
<input type="checkbox"/> Konceptia využitia potenciálu mesta a okolia pre turistiku
<input type="checkbox"/> Marketingová štúdia cestovného ruchu
<input type="checkbox"/> Projekt tvorby a aktualizácie informačných materiálov o CR
<input type="checkbox"/> Projekt systému propagácie mesta (internet, tlač, médiá, atď.)
<input type="checkbox"/> Projekt zberu informácií o produktoch CR
<input type="checkbox"/> Projekt turistického informačného systému
<input type="checkbox"/> Projekt marketingovej značky a sloganu pre turistiku
<input type="checkbox"/> Projekt jednotlivých a komplexných ponúk pre CR
<input type="checkbox"/> Projekt ponukových katalógov (SR, zahraničie)
<input type="checkbox"/> Plán propagácie CR s domácimi a zahraničnými kancelármi
<input type="checkbox"/> Konceptia technickej infraštruktúry CR
<input type="checkbox"/> Konceptia infraštruktúry služieb CR

1.2 Budovanie infraštruktúry CR

<input type="checkbox"/> Projekt vybudovania informačného strediska CR pre mikroregión
<input type="checkbox"/> Projekt dobudovania peších tras
<input type="checkbox"/> Projekt dobudovania cyklotras s väzbou na mikroregión
<input type="checkbox"/> Projekt výstavby areálu športu
<input type="checkbox"/> Projekt výstavby rybníka pre športové rybárstvo
<input type="checkbox"/> Projekt výstavby hádzanárskeho ihriska
<input type="checkbox"/> Projekt výstavby badmintonového, volejbalového a plážového volejbalového ihriska
<input type="checkbox"/> Projekt výstavby nového tenisového ihriska
<input type="checkbox"/> Plán spolupráce na projekte výstavby sánkarskej dráhy
<input type="checkbox"/> Projekty nových ubytovacích a reštauračných zariadení
<input type="checkbox"/> Plán poskytovania územnej a inej dokumentácie k projektom CR
<input type="checkbox"/> Projekt využitia hotela Mladosť pre CR
<input type="checkbox"/> Plán spolupráce na modernizácii a rozširovaní zariadení CR v Lopusnej doline
<input type="checkbox"/> Projekt informačných tabúl a navigácie návštevníkov
<input type="checkbox"/> Projekt rekonštrukcie a výstavby nových parkovísk pre CR
<input type="checkbox"/> Projekt modernizácie technickej infraštruktúry pre CR
<input type="checkbox"/> Plán koordinácie a budovania infraštruktúry služieb CR

1.3 Podpora aktivít pre rozvoj CR

<input type="checkbox"/> Plán marketingových aktivít mesta pre CR
<input type="checkbox"/> Projekty spolupráce so susednými obcami a mestami v oblasti CR
<input type="checkbox"/> Plány spolupráce so zahraničnými partnermi v CR
<input type="checkbox"/> Plán spolupráce s podnikateľskými subjektami v oblasti CR
<input type="checkbox"/> Projekt portálu a využívania internetu pre CR
<input type="checkbox"/> Program vzdelávania a rekvalifikácie v oblasti CR
<input type="checkbox"/> Plán podpory MSP v oblasti služieb CR
<input type="checkbox"/> Plán aktivít pre rozvoj tradičných remesiel na podporu CR
<input type="checkbox"/> Plán pravidelných kultúrnych a športových akcií pre CR
<input type="checkbox"/> Plán spoločenských akcií mesta na podporu CR
<input type="checkbox"/> Analýza využitia termálnych zdrojov a archeologických nálezísk pre CR
<input type="checkbox"/> Plán podpory MSP pri spracovaní a realizácii projektov CR
<input type="checkbox"/> Plán obnovy kultúrnych a folklórnych tradícií
<input type="checkbox"/> Plán aktivít k podpore záujmových združení pre rozvoj CR

Strategický cieľ 4 – Ochrana životného prostredia

3.1 Zlepšenie kvality životného prostredia

<input type="checkbox"/> Konceptia riešenia problémov životného prostredia
<input type="checkbox"/> Realizačný projekt rekonštrukcie mestskej a priemyselnej kanalizácie
<input type="checkbox"/> Realizačný projekt rekonštrukcie priemyselnej čističky
<input type="checkbox"/> Projekt likvidácie nebezpečného odpadu (v spolupráci s mikroregiónom)
<input type="checkbox"/> Projekt čistoty potokov a rieky Poprad
<input type="checkbox"/> Projekt prestavby centra mesta
<input type="checkbox"/> Projekt výstavby námestia
<input type="checkbox"/> Projekt úpravy priestorov železničnej stanice a kultúrneho strediska
<input type="checkbox"/> Projekt zveľadenia verejných priestranstiev
<input type="checkbox"/> Projekt zefektívnenia zberu odpadu (recyklácia spolupráce s mikroregiónom)
<input type="checkbox"/> Projekt revitalizácie a výsadby mestskej zelene
<input type="checkbox"/> Projekt výstavby mestského parku
<input type="checkbox"/> Projekt zriadenia a plán práce malej mestskej služby pre skvalitnenie životného prostredia
<input type="checkbox"/> Projekt modernizácie mestského úradu

3.2 Ochrana a využitie krajiny

<input type="checkbox"/> Konceptia ochrany a využitia prírodného prostredia mesta a okolia
<input type="checkbox"/> Projekt úpravy brehov rieky Poprad a potokov
<input type="checkbox"/> Projekt protipovodňovej ochrany mesta
<input type="checkbox"/> Projekt ochrany proti hluku (D1, 1/18, železnica)
<input type="checkbox"/> Program osvedy obyvateľov k ochrane a zlepšeniu životného prostredia
<input type="checkbox"/> Projekt vybudovania lokality pre rekreácie a oddych
<input type="checkbox"/> Plán spolupráce so susednými obcami pri obnove krajiny
<input type="checkbox"/> Spoločné environmentálne projekty s partnermi
<input type="checkbox"/> Plán spolupráce pri ochrane národných parkov a rezervácií
<input type="checkbox"/> Projekt zveľadenia a ochrany vybraných prírodných lokalít mesta

7.2 Plán programu

Základom plánu programu je:

- stanovenie priorít (na úrovni špecifických cieľov)
- finančný plán (s jeho časovým rozlíšením),
- ktorý súčasne určuje aj harmonogram postupu jeho zabezpečovania (postup realizácie jednotlivých cieľov formou konkrétnych projektov).

Druhou podmienkou (podmieňuje aj prvú) je:

- organizácia a kvalitný manažment pre proces naplňovania plánu programu a jeho aktualizáciu

Stanovenie priorít

V tomto štádiu programovacieho cyklu sú prioritné ciele ohodnotené v rámci predloženého „Dotazníka poslancov“. Odsúhlasenie cieľov a stanovenie priorít so stanovením stupnice hodnôt: 1, 2, 3 (1 – najvyššia, 3 – najnižšia) na úrovni špecifických cieľov a ich opatrení.

7.3 Finančné zabezpečenie

Pre finančný plán je možno vychádzať zo súčasných podmienok a očakávaných predpokladov získavania zdrojov na realizáciu programu. Absolútne ohodnotenie nie je možné vykonať v tomto štádiu vzhľadom k nedostatku koncepčných podkladov pre ohodnotenie navrhovaných

typových projektov. Budú upresňované v ďalšom cykle programovania. Východiskový odhad možno založiť na predpoklade, že najväčšie zdroje vyžadujú rozsiahle alebo komplikované projekty. Sú to predovšetkým investičné projekty:

➤ výstavba diaľnice D1
➤ výstavba vysokorýchlostnej železničnej trate VTR
➤ rekonštrukcia miestnych komunikácií a príslušenstva
➤ rekonštrukcia prístupových ciest, chodníkov, verejného osvetlenia
➤ výstavba novej, alebo modernizácia autobusovej stanice a čakárni na dopravu
➤ preložka železničnej vlečky
➤ rekonštrukcia, dobudovanie kanalizácie a čističky odpadových vôd
➤ modernizácia telekomunikačných sietí
➤ výstavba areálu športu a rekreácie
➤ výstavba centra mesta a námestia
➤ rozšírenie kapacít domu opatrovateľskej služby
➤ modernizácia mestského úradu
➤ dobudovania peších trás a cyklotrás
➤ výstavba krytej športovej haly a nových ihrísk
➤ výstavba domu dôchodcov
➤ modernizácia a rozširovanie ubytovacích zariadení pre CR
➤ úpravy brehov rieky Poprad a potokov a protipovodňová ochrana
➤ výstavba bytov, rozširovanie technických sietí a občianskej vybavenosti
➤ výstavba mestského parku zveľadenie verejných priestranstiev
➤ modernizácia kultúrneho domu s zriadením vzdelávacieho centra
➤ vybudovanie informačných centier
➤ vybudovanie komunikačnej infraštruktúry /digitalizácia mesta/

Pri realizácii je možno použiť kombinovaného financovania projektov z rôznych zdrojov:

- pomocou národných a medzinárodných projektov
- zahraničnej finančnej pomoci
- prostredníctvom rozvojových programov SR
- pomocou zo štrukturálnych fondov EÚ a kohézneho fondu
- vlastnými investíciami podnikateľov
- pomocou bankových úverov
- z vlastných zdrojov mesta

7.3.1 Odhad všeobecne očakávaných zdrojov

a) Verejné financovanie

Pre túto formu v rámci reformy verejnej správy a samosprávy zatiaľ nebola doriešená problematika financovania z vlastných zdrojov. Navrhovaný model pre prechod kompetencií na samosprávy predpokladá prerozdelenie štátneho rozpočtu cca 100 mld. Sk s 20% rozdelením na samosprávny kraj a 20% rozdelením na obce/mestá.

- *Odhad optimistického prímeru na obec bol cca 6-8 mil. Sk ročne*

b) Fondy EÚ

Sú to predovšetkým alokované zdroje na financovanie jednotlivých operačných programov. V rokoch 2007 až 2013 je z týchto zdrojov EÚ pre SR určených 11 360 619 950 EUR.

c) Celkovo verejné zdroje a fondy EÚ

Pri tomto "priemernom a veľmi optimistickom" rozdelení je možno získať:

- *financie pre obec z verejných zdrojov a fondov EÚ sú z väčšej časti sprostredkované cez spoločne aktivity s VÚC, SR (podľa sektorovej politiky SR a programu rozvoja VÚC), bez limitu na centrálné účely SR*

Aj keď pre mesto vzhľadom k veľkosti sú väčšie hodnoty z toho vyplýva, že na financovanie stanovených špecifických cieľov a ich opatrení je potrebné získať ďalšie zdroje.

d) Ďalšie zdroje

Vlastné zdroje

Predajom, nájmom alebo je vložením majetku do podnikania, tiež možnou emisiou komunálnych obligácií s dlhou dobou splatnosti, apod.

Externé zdroje

Zvýhodnené úvery domácich a zahraničných finančných inštitúcií, ďalšie grantové schémy EÚ a iných vyspelých krajín.

Súkromné zdroje

Fyzické a právnické podnikateľských subjekty alebo združenia podnikateľov v spojení so združením obcí/mikroregiónu

Presnejšia špecifikácia finančného rámca a alokácie finančných prostriedkov na realizáciu stratégie, jej konkrétnych opatrení a úloh bude vykonaná postupne na základe verejného schválenia predloženej stratégie rozvoja. Spresnenie finančného plánu bude riešené ako súčasť ďalšej etapy programovacieho cyklu programu.

- Je potrebné zdôrazniť, že možná výška získanej podpory EÚ je limitovaná vo väčšine prípadoch kvalitou projektov. Môže byť teda podstatne vyššia ale aj nižšia. Budúca možnosť čerpania je z prostriedkov Kohézneho fondu pre problém životného prostredia.
- Za významnú oblasť na získanie finančnej pomoci je možno považovať aj fondy EÚ, ktoré sú mimo uvedeného rámca (štrukturálny, kohézny) ako aj štátne "granty" vyspelých krajín. Tieto možnosti sú podmienené princípom združovania a partnerstva.

Obce/mestá v rámci svojich kompetencií musia zabezpečovať činnosti a s nimi súvisiace náklady zo získaných verejných zdrojov a majetku. Vzhľadom súčasnému rozpočtov mesta je preto potrebné hľadať zdroje predovšetkým v oblasti fondov EÚ a v skupine ďalších zdrojov.

7.4 Etapy a postup realizácie programu

Prvá časť obsahuje rámcový návrh postupu podľa programového dokumentu. V druhej časti v tabuľke je spracovaný odhadovaný časový harmonogram s % plnenia špecifických cieľov programu, ktoré súčasne vyjadruje aj % čerpania zdrojov, ktoré sú požadované na ich realizáciu. Absolútne čiastky na zabezpečenie cieľov projektmi budú stanovené v ďalšom cykle.

7.4.1. Hlavné etapy programu

- E1** Schválenie stratégie rozvoja mesta a jeho programového dokumentu
- E2** Príprava spoločnej stratégie v rámci mikroregiónu/regiónu
- E3** Spresnenie programu (výber projektov, zodpovednosť, čas, financie)
- E4** Realizácia a monitoring programu

Etapa E1

- informovanie obyvateľstva o stratégií
- schválenie stratégie programu rozvoja orgánmi mesta
- hrubý návrh rozpočtu na príslušné obdobie vo vzťahu k programu
- zabezpečenie organizácie realizácie programu

Etapa E2

- výber cieľov pre spoločnú stratégiu mikroregiónu/regiónu
- účasť na definícii stratégie cieľov mikroregiónu/regiónu
- hodnotenie typových projektov pre stratégiu
- realizácia pravidiel manažmentu programu a spolupráce

Etapa E3

- špecifikácia pravidiel, získavanie, výber, spracovanie a hodnotenie projektov
- spresnenie vecného, časového a finančného plánu
- dojednávanie partnerstiev na realizáciu a financovanie programu
- spresnenie mier a ukazovateľov špecifických cieľov
- stanovenie pravidiel pre manažment a monitoring programu

Etapa E4

- sledovanie a kontrola realizácie projektov programu
- hodnotenie priebehu a výsledkov programu
- spracovanie správ k čerpaniu prostriedkov (z fondov a pod.)
- cyklická a iteračná aktualizácia opatrení a úloh cieľov programu (E1 až E4)

Rámcový časový harmonogram je spracovaný v ďalšej tabuľke. Je to odhad formou % plnenia jednotlivých špecifických cieľov do roku 2009 (vo vzťahu k cieľovému horizontu programu do roku 2016). Jednotlivé časové míľniky vyjadrujú súčasne aj % čerpania požadovaných zdrojov na realizáciu jednotlivých projektov. Konkrétne čiastky sú určené až po spracovaní ekonomického rozboru na základe konkrétnych projektov v ďalšej etape programovacieho cyklu.

7.4.2 Nositelia programu a typových projektov rozvoja

Spracovaný návrh hlavných nositeľov realizácie cieľov programu rozvoja s vymedzením ich pôsobenia a zodpovednosti vo vzťahu k špecifikovaným typovým projektom, ktoré zabezpečujú ciele. Významní a v súčasnosti známi aktéri budú stanovený menovite, ostatní vo všeobecnej rovine v rámci príslušnej skupiny. Podrobnejší rámec organizačného a riadiaceho procesu má byť špecifikovaný v etape E1 a E2.

Hlavní aktéri (skupiny)

- | |
|---|
| <ul style="list-style-type: none"> a) <i>Samospráva mesta</i> b) <i>Združenie obcí/ miest/ mikroregiónu</i> c) <i>Samosprávny kraj</i> d) <i>Štátne inštitúcie (kataster, ochrana prírody, ŽP a pod.)(štát)</i> e) <i>Vlastníci pôdy a spracovatelia poľnohospodárskych produktov (vlastníci)</i> f) <i>Poľnohospodárske firmy a farmári (farmári)</i> g) <i>Podnikatelia (fyzické a právnické osoby)(firmy)</i> h) <i>Rozvojové agentúry a firmy pôsobiace v rozvoji regiónu (RRA)</i> i) <i>Spolky, občianske združenia a pod.(spolky)</i> |
|---|

Mikroregión

Je riadiaci orgán pre program mikroregiónu zodpovedný za vytvorenie vhodného systému pre jeho realizáciu. Jeho úlohou je spracovanie koncepcie, získavanie partnerov a údajov pre informačný systém a marketing mikroregiónu, získavanie finančných zdrojov a hlavne koordinácia aktivít jednotlivých obcí/miest a riadenie spoločných projektov.

Obec/mesto

Je hlavný nositeľ aktivít, ktorá svojím podielom prispieva k rozvoju mikroregiónu (v rámci vlastných aj spoločných aktivít). Úlohou je zabezpečenie aktivít programu rozvoja a ich realizácia a participácia na spoločných projektoch mikroregiónu/regiónu.

Samosprávny kraj

Spolupracuje z hľadiska legislatívnej zodpovednosti za regionálny rozvoj celého územia VÚC, poskytuje informácie a koncepčné materiály pre koordináciu rozvoja regiónu a predkladá podnety pre rozvoj v širších súvislostiach.

Navrhovaný typový projekt môže mať niekoľko konkrétnych projektov. Preto vymedzenie zodpovednosti (konkrétny nositeľ úlohy) a spôsob riadenia konkrétneho projektu je stanovený pri definovaní pravidiel pre manažment a monitoring príslušného projektu. Táto činnosť sa vykonáva v priebehu schvaľovacieho procesu projektu, upresňovania vecného, časového a finančného plánu, dojednávania partnerstva na realizáciu a financovanie projektov.

7.4.3 Časový rámeč (harmonogram) realizácie programu.**1. Zlepšenie základnej infraštruktúry**

	%	poznámka
1.1 Zlepšenie dopravnej, informačnej, miestnej infraštrukt.		
1.1.1 Zlepšenie dopravnej infraštruktúry a príslušenstva	40	2008, ďalší rozvoj
1.1.2 Budovanie informačných a komunikačných sietí	40	2008, rozvoj, priebežne
1.2 Zlepšenie občianskej infraštruktúry		
1.2.1 Rozvoj bývania a zlepšenie sociálnej a zdravotnej starostlivosti	25	2007, rozvoj priebežne
1.2.2 Zlepšenie podmienok pre vzdelávanie a kultúru	30	2007, rozvoj
1.2.3 Zlepšenie podmienok pre šport	35	2007, rozvoj

2. Rozvoj podnikania a ľudských zdrojov

	%	Poznámka
2.1 Tvorba podmienok podnikania		
2.1.1 Podpora rozvoja podnikateľských aktivít MSP	35	2009, ďalší rozvoj
2.1.2 Tvorba ponúk (produktov) mesta pre podnikanie	30	2009, ďalší rozvoj
2.2 Rozvoj spolupráce s podnikateľmi a propagácia mesta		
2.2.1 Tvorba koncepcie a dokumentácie ek. rozvoja	50	2009 priebežne
2.2.2 Tvorba partnerstiev pre podnikanie	40	2009 priebežne
2,3 Rozvoj ľudských zdrojov pre podnikanie		
2.3.1 Programy vzdelávania a rekvalifikácie	40	2009, ďalší rozvoj

3. Rozvoj cestovného ruchu

	%	Poznámka
3.1 Marketing rozvoja cestovného ruchu		
3.1.1 Tvorba koncepcie a propagácie rozvoja CR	50	2007, priebežne
3.2 Budovanie infraštruktúry CR		
3.2.1 Rozvoj športových a rekreačných turistických centier	30	2007, ďalší rozvoj
3.2.2 Podpora budovania infraštruktúry CR	35	2009, ďalší rozvoj
3.3 Podpora aktivít pre rozvoj CR		
3.3.1 Tvorba podmienok pre rozvoj CR	30	2009, ďalší rozvoj
3.3.2 Podpora rozvoju obslužnej infraštruktúry CR	35	2009, ďalší rozvoj

3. Riešenie životného prostredia

	%	Poznámka
3.1 Zlepšenie kvality životného prostredia		
3.1.1 Dobudovanie odpadového hospodárstva	60	2007 a ďalšie roky
3.1.2 Revitalizácia a zveľadenie mesta	40	2007, priebežne
3.2 Ochrana životného prostredia		
3.2.1 Ochrana a využitie krajiny	35	2009, priebežne

7.5 Organizácia a manažment

Program rozvoja je dôležitý predovšetkým tým, že zhrňuje základné informácie k stratégii vo všetkých súvislostiach rozvoja. Predkladá sa rôznym komisiám na vyššej programovacej úrovni, slúži ako koncepčný materiál pre formulovanie cieľov rôznych projektov, ako podklad pre žiadosti o finančnú podporu na realizáciu týchto projektov a tiež na upresňovanie, získavanie a koordináciu záujmov partnerov na území mesta.

Realizácia programu je vykonávaná na základe projektov. Pri ich špecifikácii a výbere dochádza k združovaniu záujmov a prostriedkov. Účinnosť plnenia programu je možno zvýšiť len na základe partnerstiev. Okrem súkromnej podnikateľskej bázy sú to napríklad partneri, ktorí čerpajú zdroje aj z iných fondov EÚ a zo sveta. Vhodnými partnermi sú vysoké školy, výskumné a technologické inštitúcie. V rámci špecifických cieľov formulovaných v programe sa táto spolupráca priamo núka.

Pri realizácii programu sa podieľajú mnohí účastníci jednotlivých projektov. K tomu je potrebné zabezpečiť vhodnú organizáciu a riadenie tohto procesu, ktorý pozostáva z plánovacích, komunikačných činností ako aj sledovania, hodnotenia a aktualizácie programu.

7.5.1 Organizácia programu

Štruktúra organizačného zabezpečenia manažmentu programu je závislá od špecifických podmienok mesta a bude upresnená v ďalšom kroku programovacieho cyklu. Pre tento dokument programu je navrhovaný štandard stanovujúci princípy v tomto obsahu:

Zastupiteľstvo mesta

Najvyšší orgán na čele so starostom má politickú a riadiacu zodpovednosť za plnenie celého programu rozvoja mesta.

- prijíma rozhodnutia o postupe realizácie programu
- ustanovuje riadiacu skupinu/osobu, ktorú poverí riadením procesu
- schvaľuje návrhy a projekty rozvoja
- dojednáva partnerské vzťahy
- zúčastňuje sa programovania v rámci stratégie mikroregiónu
- hodnotí, schvaľuje výsledky a výstupy programu
- zabezpečuje jeho realizáciu a rozhoduje o zmenách

Riadiaca skupina

Činnosti riadiacej skupiny v meste preberá najvyšší orgán. (Riadením procesu napr. konkrétneho projektu však môže poveriť aj inú osobu alebo inštitúciu). Hlavné činnosti manažmentu programu sú:

- organizačné a technické zabezpečenie programu
- kontrola (fyzická, ekonomická, kvalitatívna)
- monitoring a evidencia (pomocou ukazovateľov)
- hodnotenie (priebežné a záverečné)
- spracovanie správ o stave a výsledkoch

Pracovná skupina

Zloženie pracovnej skupiny musí odrážať príslušný rozsah záujmov v území mesta. V skupine by preto mali byť reprezentanti verejného a súkromného sektoru, podnikatelia apod., zástupcovia ako z mesta tak aj partneri zúčastňujúci sa na realizácii programu. Dôležití sú predovšetkým odborne zdatní a spoločensky uznávaní so znalosťou situácie a pomerov a programových zámerov. Súčasťou skupiny môže byť externý konzultant, ktorý je pomocníkom vo všetkých fázach programu. Hlavné činnosti tejto skupiny sú:

- vykonávať rozbor pre zabezpečenie programu
- posudzovať projekty do programu
- prejednávať vecnú problematiku s partnermi
- spracovávať a preberať dokumentáciu projektov
- riešiť operatívne problémy pri realizácii programu

- spracovávať a predkladať návrhy pre aktualizáciu programu

Verejnosť

Účasť verejnosti je zvlášť dôležitá pretože určuje výslednú legitimitu, vierohodnosť a záväznosť programu. Verejnosť sa v procese tvorby a realizácie programu zúčastňuje dvoma spôsobmi:

- prostredníctvom svojich zástupcov v celom procese
- účasťou na prejednávaní čiastkových a celkových výsledkov programu

Konkrétne podoba účasti a formy prejednávania závisí od podmienok, ktoré si mesto vytvorí napr. pre tlač, rozhlas, internet, verejné prejednávanie a pod. Informovanosť a publicita je jednou z podmienok úspešnosti realizácie cieľov programu.

7.5.2 Manažment programu

Organizačné zásady a pravidlá riadenia budú stanovené v etape E1. Tieto zásady musia byť stanovené tak, aby zabezpečovali celý proces plnenia programu. Obsahujú pravidlá pre procesy, ktoré sa vzájomne prekrývajú. Sú to hlavne tieto všeobecné činnosti:

- získavanie, sledovanie, hodnotenie a spracovanie informácií
- prejednávanie nadväznosti postupu realizácie projektov
- vytváranie technických a organizačných podmienok pre realizáciu projektov

Pre špecifické riešené problémy a projekty je potrebné aby pracovná skupina spracovala aj špecifické pravidlá v súlade so stanovenými zásadami. Pritom je potrebné rešpektovať aj väzby na okolie napr.:

- stavebný dozor, životné prostredie, hygiena, veterinárna starostlivosť, ochrana prírody a krajiny, finančné úrady, okresné, mestské, krajské úrady a pod.

Pre manažment podľa organizačných zásad musia byť vymedzené základné činnosti, zodpovednosť, spôsob a forma predkladania správ, časové charakteristiky (napr. frekvencia pravidelného hodnotenia a schvaľovania zastupiteľstvom, predkladania správ pracovnými skupinami a pod.) Vlastný rámec manažmentu programu je vymedzený troma hlavnými procesmi, ktorými sú: kontrola, monitoring a hodnotenie.

Kontrola

Štandardne má byť vykonávaná: fyzická, ekonomická a kvalitatívna kontrola na mieste. Vo fáze schvaľovania je potrebné kontrolovať výsledky posúdenia prijateľnosti projektu, prípravu zmlúv, kontrolu v priebehu, ukončenia etapy alebo realizácie, pred platbami.

Má byť vykonávaná aj u dodávateľa materiálu a služieb. Z kontroly je potrebné spracovať správy ako podklad pre platby (fondy EÚ, banky). Obsahom je či realizácia rešpektuje stanovené parametre projektu, finančné prostriedky a či bol dosiahnutý cieľ programu.

Monitoring

Znamená sledovanie a preberanie výstupov, financovanie jednotlivých činností, projektov alebo etáp. Monitoring je potrebné vykonávať voči stanoveným ukazovateľom špecifických cieľov

programu. Výsledky je potrebné tiež spracovať pretože sú súčasťou správ pre vyššie úrovne programov (regionálny monitorovací výbor) a administratívu fondov.

Hodnotenie

Je vykonávané pravidelne za účelom merania efektivity voči cieľom programu.

Vykonáva sa v priebehu realizácie jednotlivých projektov a po ich ukončení. Posudzuje sa hlavne vecná stránka a vzniknuté problémy. Riešenie prioritných problémov sa posudzuje s použitím kritérií voči stanoveným ukazovateľom. Nevyhnutnou podmienkou monitoringu je organizačné a metodické zabezpečenie riešenia operatívnych problémov a z nich vyplývajúce zmenové riadenie.

Záver

Predložený dokument Program hospodárskeho a sociálneho rozvoja je spracovaný na základe zadania zastupiteľstvom mesta Svit. Po jeho odsúhlasení sa stane záväzným programom rozvoja. Jeho ďalšou fázou je vytvorenie organizácie a manažmentu pre postupné zabezpečenie cieľov a ich opatrení na základe prípravy kvalitných projektov, získaných finančných zdrojov na ich realizáciu a spolupráce s partnermi programu.

Pre cyklický a iteračný charakter programu rozvoja v súvislosti so zmenou vonkajších a vnútorných podmienok je vyžadovaná jeho aktualizácia v pravidelnom časovom horizonte dvoch rokov (v prípade nutnosti podľa potreby).

Plnenie programu mesta je realizované konkrétnymi projektmi a vykonávanými aktivitami. Požiadavky vyplývajúce z programu mesta Svit a z jeho aktualizácie je potrebné presadzovať pri súčinnosti v príprave realizácie programu VÚC, účasťou na jeho aktualizácii a spracovaním stanovísk k regionálnym operačným programom (na základe zákona č. 503/2001 o podpore regionálneho rozvoja). Významný je výber vhodných projektov a politický lobing.

8. Prílohy

8.1 Zoznam skratiek

CR	- Cestovný ruch
EÚ	- Európska únia
ES	- Európske spoločenstvo
MSP	- Malý a stredný podnikatelia
NDP	- National Development Program (Národný rozvojový plán)
PSK	- Prešovský samosprávny kraj
SR	- Slovenská republika
SWOT	- Strength, Weakness, Opportunity, Treat (silné stránky, slabé stránky, príležitosti, hrozby)
ÚPD	- Územno-plánovacia dokumentácia
VÚC	- Veľký územný celok
OP	- Operačný program
SOP	- Sektorový operačný program
OP ZI	- Operačný program - Základná infraštruktúra
SOP PS	- Sektorový operačný program – Priemysel a služby
SOP LZ	- Sektorový operačný program - Ľudské zdroje
SOP P-RV	- Sektorový operačný program - Poľnohospodárstvo a rozvoj vidieka

8.2 Charakteristika NSRR na roky 2007-2013

(vo vzťahu k programu rozvoja obce/mesta, pre projektov využívajúce podporné fondy EÚ)

Súčasný programový obdobia 2007 - 2013 je pre Slovenskú republiku prvým programovým obdobím, v ktorom bude mať možnosť využívať zdroje z fondov EÚ v priebehu celého jeho trvania, a to na základe dokumentu Národný strategický referenčný rámec SR na roky 2007-2013 (NSRR). Tento strategický dokument bol vypracovaný v súlade s novými nariadeniami Európskej únie (EÚ) k štrukturálnym fondom a Kohéznejmu fondu a následne bol schválený vládou SR dňa 6. decembra 2006 a Európskou komisiou dňa 17. augusta 2007. Dokument môžete stiahnuť [tu](#).

História NSRR.

Politika súdržnosti, čiže kohézna politika EÚ, sa bude v programovom období 2007-2013 realizovať prostredníctvom koncentrácie príspevkov z fondov na **tri hlavné ciele: Konvergenciu, Regionálnu konkurencieschopnosť a zamestnanosť a Európsku teritoriálnu spoluprácu**. V súlade s nariadeniami obsahuje NSRR SR len prvé dva ciele:

Cieľ Konvergencia

V cieľ Konvergencia sa finančná podpora z fondov ERDF a ESF prioritne sústreďuje na regióny, ktorých hrubý domáci produkt na obyvateľa za tri posledné roky pred prijatím nových nariadení nedosiahol 75% priemeru krajín rozšírenej EÚ. V prípade Slovenska je to jej celé územie s výnimkou Bratislavského kraja.

Pri financovaní z Kohézneho fondu cieľ Konvergencia pokryje členské štáty, ktorých hrubý národný dôchodok za tri posledné roky pred prijatím nariadení nedosiahol 90% priemeru krajín rozšírenej EÚ a ktoré majú konvergenčný program. Tieto kritériá Slovensko spĺňa celým svojím územím.

Cieľ Regionálna konkurencieschopnosť a zamestnanosť

Na čerpanie podpory v cieľ Regionálna konkurencieschopnosť a zamestnanosť sú oprávnené oblasti, ktoré nespádajú do cieľa Konvergencia – čo je v prípade Slovenska Bratislavský kraj. Cieľ je zameraný na posilnenie konkurencieschopnosti a atraktivity regiónu Bratislavského kraja cestou predvídaných hospodárskych a sociálnych zmien a podporenia inovácií, spoločnosti založenej na vedomostiach, podnikateľského ducha, ochrany životného prostredia a prevencie pred rizikami, podporou adaptability pracovníkov a podnikov a rozvoj trhov práce, orientovaných na sociálne začleňovanie.

Strategický cieľ na roky 2007 – 2013 formulovaný v NSRR ako: „Výrazne zvýšiť do roku 2013 konkurencieschopnosť a výkonnosť regiónov a slovenskej ekonomiky a zamestnanosť pri rešpektovaní trvalo udržateľného rozvoja“ predstavuje nielen pokračovanie trendu približovania sa úrovni EÚ-15, ale aj zvyšovanie konkurencieschopnosti Slovenska a jeho regiónov, a tiež zvýšenie kvality života občanov Slovenskej republiky.

Na základe východísk stratégie a v nadväznosti na vytýčený strategický cieľ SR, je stratégia NSRR postavená na troch **strategických prioritách** a ich **troch cieľoch**, ktoré sa bude snažiť prostredníctvom financovania projektov v programovom období 2007 – 2013 naplniť:

Strategická priorita	Cieľ strategickej priority
1. Infraštruktúra a regionálna dostupnosť	Zvýšenie hustoty vybavenia regiónov infraštruktúrou a zvýšenie efektívnosti s ňou súvisiacich verejných služieb
2. Vedomostná ekonomika	Rozvoj zdrojov trvalo udržateľného ekonomického rastu a zvyšovanie konkurencieschopnosti priemyslu a služieb
3. Ľudské zdroje	Zvýšenie zamestnanosti, rast kvality pracovnej sily pre potreby vedomostnej ekonomiky a zvýšenie sociálnej inklúzie rizikových skupín

Stratégia NSRR zároveň definuje **horizontálne priority** (HP), ktoré vplývajú na ciele NSRR v štyroch oblastiach. Zmyslom každej z horizontálnych priorit je zabezpečiť dosiahnutie pre ňu definovaného cieľa, ktorý sa týka viacerých priorit NSRR. Nemôže byť teda zabezpečený len prostredníctvom jedného operačného programu, ale vyžaduje si koordinovaný prístup pretínajúci viaceré špecifické priority, resp. projekty. Horizontálne priority budú podľa svojho charakteru uplatnené v relevantných operačných programoch nasledovne:

Horizontálna priorita	Cieľ horizontálnej priority	Uplatnenie horizontálnej priority
A. marginalizované rómske komunity	Zvýšenie zamestnanosti a vzdelanostnej úrovne príslušníkov MRK a zlepšenie ich životných podmienok	komplexný prístup (integrácia projektov z viacerých OP)
B. rovnosť príležitostí	Zabezpečiť rovnosť príležitostí pre všetkých a predchádzanie všetkým formám diskriminácie	princíp uplatňovaný pri každom projekte
C. trvalo udržateľný rozvoj	Zabezpečenie environmentálnej, ekonomickej a sociálnej udržateľnosti ekonomického rastu	princíp na úrovni strategického cieľa NSRR
D. informačná spoločnosť	Rozvoj inkluzívnej informačnej spoločnosti	integrovateľný prístup (interoperabilita informačných systémov verejnej správy a zavádzanie e-služieb v operačných programoch)

Stratégia, priority a ciele NSRR budú implementované cez **11 operačných programov** v rámci jednotlivých cieľov kohéznej politiky EÚ:

6 operačných programov pre cieľ Konvergencia, z toho:

- 4 operačné programy spolufinancované z ERDF pokrývajúce celú SR okrem Bratislavského kraja (Regionálny operačný program, OP Informatizácia spoločnosti, OP Konkurencieschopnosť a hospodársky rast a OP Zdravotníctvo);
- 2 operačné programy spolufinancované z ERDF a KF pokrývajúce celú SR vrátane Bratislavského kraja (OP Doprava a OP Životné prostredie);

3 operačné programy spoločné pre obidva ciele – cieľ Konvergencia i cieľ Regionálna konkurencieschopnosť a zamestnanosť, t.j. pokrývajúce celú SR vrátane Bratislavského kraja, z toho:

- 1 spolufinancovaný z ERDF (OP Výskum a vývoj) a
- 2 spolufinancované z ESF (OP Zamestnanosť a sociálna inklúzia a OP Vzdelávanie);

Európska komisia prijala 4. augusta 2006 rozhodnutie stanovujúce zoznam oprávnených regiónov, ako aj ročný rozpis finančných prostriedkov pre jednotlivé členské štáty a jednotlivé ciele kohéznej politiky. Pre Slovensko je stanovené nasledujúce záväzné rozdelenie celkových finančných prostriedkov na jednotlivé ciele kohéznej politiky EÚ:

Ciele kohéznej politiky EÚ	Fondy EÚ	Finančná alokácia pre Slovensko na daný cieľ kohéznej politiky EÚ v EUR (v bežných cenách)
Konvergencia	ŠF + KF	10 911 601 421
	ŠF	7 012 862 858
	KF	3 898 738 563
Regionálna konkurencieschopnosť a zamestnanosť	ŠF	449 018 529 (122 603 156 + transfer z cieľa Konvergencia na výskum a vývoj 326 415 373)
Európska územná spolupráca	ŠF	227 284 545
Spolu	ŠF + KF	11 587 904 495

Rozdelenie finančných prostriedkov na roky 2007-2013 pre jednotlivé operačné programy sa nachádza v nasledujúcej tabuľke:

Finančné alokácie 2007 – 2013 na operačné programy (ŠF a KF) v EUR v bežných cenách		
NSRR		Príspevok ES (EUR, bežné ceny)
Operačný program	Fond	
ERDF a KF		
Regionálny OP	ERDF	1 445 000 000
OP Životné prostredie	ERDF+KF	1 800 000 000
	ERDF	230 756 935
	KF	1 569 243 065

OP Doprava	ERDF+KF	3 206 904 595
	<i>ERDF</i>	877 409 097
	<i>KF</i>	2 329 495 498
OP Informatizácia spoločnosti	ERDF	993 095 405
OP Výskum a vývoj (vrátane presunu na výskum a vývoj)	ERDF	1 209 415 373
OP Konkurencieschopnosť a hospodársky rast	ERDF	772 000 000
OP Zdravotníctvo	ERDF	250 000 000
OP Technická pomoc	ERDF	97 601 421
OP Bratislavský kraj	ERDF	87 000 000
ESF		
OP Zamestnanosť a sociálna inklúzia	ESF	881 801 578
OP Vzdelávanie	ESF	617 801 578
Spolu všetky fondy NSRR 2007 - 2013		11 360 619 950
Spolu ERDF		5 962 278 231
Spolu KF		3 898 738 563
Spolu ESF		1 499 603 156
EAFRD (Európsky poľnohospodársky fond pre rozvoj vidieka)		1 969 418 078
EFF (Európskeho fondu pre rybné hospodárstvo)		13 688 528

a podmienok možnosti zabezpečenia záruk zo zdrojov projektu (fixácia obdobia nakladania s majetkom získaný z projektu, prioritné poradie záložných práv a pod).

8.4 Dotazník poslancov

Odsúhlasenie cieľov a stanovenie priorít, hodnoty: 1, 2, 3 (1 – najvyššia, 3 – najnižšia)

1. Zlepšenie základnej infraštruktúry *priorita poznámka*

	<i>priorita</i>	<i>poznámka</i>
1.1 Zlepšenie dopravnej, informačnej, miestnej infraštruktúry		
1.1.1 Zlepšenie dopravnej infraštruktúry a príslušenstva		
1.1.2 Budovanie informačných a komunikačných sietí		
1.2 Zlepšenie občianskej infraštruktúry		
1.2.1 Rozvoj bývania a zlepšenie sociálnej a zdravotnej starostlivosti		
1.2.2 Zlepšenie podmienok pre vzdelávanie a kultúru		
1.2.3 Zlepšenie podmienok pre šport		

2. Rozvoj podnikania a ľudských zdrojov *priorita poznámka*

	<i>priorita</i>	<i>poznámka</i>
2.1 Tvorba podmienok podnikania		
2.1.1 Podpora rozvoja podnikateľských aktivít MSP		
2.1.2 Tvorba ponúk (produktov) mesta pre podnikanie		
2.2 Rozvoj spolupráce s podnikateľmi a propagácia mesta		
2.2.1 Tvorba koncepcie a dokumentácie ek. rozvoja		
2.2.2 Tvorba partnerstiev pre podnikanie		
2.3 Rozvoj ľudských zdrojov pre podnikanie		
2.3.1 Programy vzdelávania a rekvalifikácie		
2.2.2 Zlepšenie podmienok pre vzdelávanie a kultúru		

3. Rozvoj cestovného ruchu *priorita poznámka*

	<i>priorita</i>	<i>poznámka</i>
3.1 Marketing rozvoja cestovného ruchu		
3.1.1 Tvorba koncepcie a propagácie rozvoja CR		
3.2 Budovanie infraštruktúry CR		
3.2.1 Rozvoj športových a rekreačných turistických centier		
3.2.2 Podpora budovania infraštruktúry CR		
3.3 Podpora aktivít pre rozvoj CR		
3.3.1 Tvorba podmienok pre rozvoj CR		
3.3.2 Podpora rozvoju obslužnej infraštruktúry CR		

4. Riešenie životného prostredia *priorita poznámka*

	<i>priorita</i>	<i>poznámka</i>
3.1 Zlepšenie kvality životného prostredia		
3.1.1 Dobudovanie odpadového hospodárstva		
3.1.2 Revitalizácia a zveľadenie mesta		
3.2 Ochrana životného prostredia		
3.2.1 Ochrana a využitie krajiny		